

# 1 Obsah

1	Úvod .....	2
1.1	Zámer spracovania PHSR .....	3
1.2	Harmonogram spracovania PHSR.....	5
1.3	Východiskové koncepčné dokumenty .....	6
1.4	Hodnotenie predchádzajúceho PHSR obce .....	7
2	Analytická časť.....	8
2.1	Analýza projektovej pripravenosti.....	9
2.2	Analýza vnútorného prostredia .....	9
2.2.1	Základná charakteristika obce.....	9
2.2.2	História obce .....	10
2.2.3	Prírodné pomery .....	10
2.2.4	Pôdne pomery .....	10
2.2.5	Demografia .....	12
2.2.6	Vzdelanie .....	16
2.2.7	Kultúrno-spoločenský život v obci.....	17
2.2.8	Bytová otázka .....	17
2.2.9	Ekonomika .....	18
2.2.10	Vybavenosť obce .....	20
2.3	Analýza externého prostredia .....	21
2.4	Zhodnotenie súčasného stavu územia .....	24
3	Strategická časť .....	26
3.1	Vízia rozvoja územia obce Neporadza .....	26
3.2	Strategický cieľ.....	27
4	Programová časť.....	29
4.1	Opatrenia a projekty vrátane ich priradenia k jednotlivým prioritám .....	29
4.2	Súbor ukazovateľov výsledkov a dopadov .....	30
5	Realizačná časť .....	33
5.1	Východiská a popis úloh jednotlivých partnerov pri realizácii .....	33
5.2	Popis postupov organizačného a inštitucionálneho zabezpečenia realizácie PHSR ..	33
5.3	Stručný popis komunikačnej stratégie .....	34
5.4	Systém monitorovania a hodnotenia .....	34
6	Finančná časť.....	36
6.1	Indikatívny finančný plán na celú realizáciu PHSR .....	36
6.2	Model viaczdrojového financovania jednotlivých projektov .....	36
6.3	Systém hodnotenia a zaradovania projektov do financovania .....	38
7	Záverečná časť.....	39
8	Prílohy.....	40
8.1	Formulár č. Ú 9 – Ex-post hodnotenie predchádzajúcej PHSR.....	41
8.2	Formulár č. A 4 - Ex-post hodnotenie - stav projektovej pripravenosti .....	42
8.3	Formulár č. A 7b - Evidencia podnikateľských subjektov v obci.....	43
8.4	Formulár č. A 8 - Evidencia mimovládnych organizácií .....	45
8.5	Formulár č. P 2 - Tabuľka ukazovateľov výsledkov, dopadov.....	49

## 2 Úvod

<b>Názov:</b>	Program hospodárskeho a sociálneho rozvoja obce Neporadza na roky 2014 - 2020
<b>Územné vymedzenie:</b>	Banskobystrický kraj, okres Rimavská Sobota, obec Neporadza
<b>Územný plán obce schválený:</b>	áno
<b>Dátum schválenia PHSR:</b>	
<b>Dátum platnosti:</b>	
<b>Verzia:</b>	1.0
<b>Publikovaný verejne:</b>	

Zdroj: vlastné spracovanie

Dokument „Program hospodárskeho a sociálneho rozvoja obce Neporadza na roky 2014-2020“ (ďalej len PHSR) je strednodobý strategický dokument, ktorý na základe analýzy hospodárskeho a sociálneho rozvoja obce stanovuje jeho strategické ciele a priority rozvoja. PHSR je základným programovým dokumentom podpory regionálneho rozvoja na lokálnej úrovni. Je prostriedkom na napĺňanie vízie ďalšieho smerovania rozvoja obce. Prostredníctvom PHSR obce Neporadza sa uskutočňuje podpora rozvoja na úrovni miestnej samosprávy s dôrazom na sociálnu, hospodársku a environmentálnu sféru.

PHSR spolu s územným plánom konkrétneho územia je základným a kľúčovým dokumentom pre riadenie samosprávy vychádzajúcim z poznania situácie a konkrétnych potrieb občanov, podnikateľov, záujmových skupín a ďalších subjektov v území formuluje svoju predstavu o budúcnosti spolu s činnosťami a projektmi na jej zabezpečenie.

## 2.1 Zámer spracovania PHSR

PHSR obce bol spracovaný na základe potrieb obce Neporadza. Zámer spracovania PHSR obce Neporadza bol schválený obecným zastupiteľstvom dňa 29.1.2015.

<b>Zámer spracovania PHSR</b>																				
<b>Názov dokumentu</b>	Program hospodárskeho a sociálneho rozvoja obce Neporadza na roky 2014-2020																			
<b>Forma spracovania</b>	Spracovanie PHSR bude vykonávať obec v partnerstve s poradenskou spoločnosťou, ktorá bude koordinovať proces tvorby PHSR a zabezpečovať dodržiavanie metodických postupov.																			
<b>Riadenie procesu spracovania</b>	<p>Proces spracovania bude manažovaný prostredníctvom riadiaceho tímu, v ktorom bude mať vedúcu úlohu starosta obce Neporadza pán Jozef Madarász. Asistovať pri spracovaní PHSR budú experti z externého prostredia – Ing. Tomáš Galbavý a Ing. Ondrej Hanušovský, ktorí sú odborníkmi v oblasti rozvoja vidieka.</p> <p>Do procesu spracovania budú zapojení členovia pracovnej skupiny, ktorí budú zastávať rôzne úlohy v súlade s metodikou spracovania PHSR. Členmi pracovnej skupiny sú:</p> <table border="1"> <thead> <tr> <th colspan="3"><b>Zoznam členov pracovnej skupiny</b></th> </tr> <tr> <th><b>Titul, Meno, Priezvisko</b></th> <th><b>Funkcia v obci/organizácia</b></th> <th><b>Funkcia v pracovnom zaradení do procesu spracovania PHSR</b></th> </tr> </thead> <tbody> <tr> <td>Katarína Kotánová</td> <td>Zástupkyňa starostu</td> <td>Koordinátor strategickej časti</td> </tr> <tr> <td>Vojtech Lenkey</td> <td>Poslanec OcZ</td> <td>Koordinátor programovej časti</td> </tr> <tr> <td>Ján Kuhin</td> <td>Poslanec OcZ</td> <td>Koordinátor finančnej časti</td> </tr> <tr> <td>Iveta Kivályová</td> <td>Poslankyňa OcZ</td> <td>Koordinátor styku s verejnosťou</td> </tr> </tbody> </table> <p>Členovia pracovnej skupiny a riadiacej skupiny budú navzájom spolupracovať a komunikovať podľa potreby, či už osobne, telefonicky alebo e-mailom.</p>		<b>Zoznam členov pracovnej skupiny</b>			<b>Titul, Meno, Priezvisko</b>	<b>Funkcia v obci/organizácia</b>	<b>Funkcia v pracovnom zaradení do procesu spracovania PHSR</b>	Katarína Kotánová	Zástupkyňa starostu	Koordinátor strategickej časti	Vojtech Lenkey	Poslanec OcZ	Koordinátor programovej časti	Ján Kuhin	Poslanec OcZ	Koordinátor finančnej časti	Iveta Kivályová	Poslankyňa OcZ	Koordinátor styku s verejnosťou
<b>Zoznam členov pracovnej skupiny</b>																				
<b>Titul, Meno, Priezvisko</b>	<b>Funkcia v obci/organizácia</b>	<b>Funkcia v pracovnom zaradení do procesu spracovania PHSR</b>																		
Katarína Kotánová	Zástupkyňa starostu	Koordinátor strategickej časti																		
Vojtech Lenkey	Poslanec OcZ	Koordinátor programovej časti																		
Ján Kuhin	Poslanec OcZ	Koordinátor finančnej časti																		
Iveta Kivályová	Poslankyňa OcZ	Koordinátor styku s verejnosťou																		

	<p>Do procesu spracovania PHSR bude zapájaná verejnosť, a to prostredníctvom informácií a dotazníkov umiestnených na webovej stránke obce, na obecnom úrade a obecnej tabuli, prípadne ďalšími vhodnými a relevantnými spôsobmi. Počas navrhovania programovej časti prebehne verejné prerokovanie. Dotazníky pre občanov budú analyzované a zapracované do procesu tvorby PHSR. PHSR bude vo finálnej časti prerokovaná s verejnosťou a schvaľovaná na zastupiteľstve.</p>
<p><b>Obdobie spracovania</b></p>	<p>Obdobie spracovania bude január 2015 – apríl 2015. Harmonogram je uvedený v nasledujúcej tabuľke „Harmonogram spracovania PHSR“.</p> <p><u>Kroky – termíny – výstupy</u></p> <ul style="list-style-type: none"> <li>▪ Schválenie zámeru PHSR – 01/2015 – zriadenie riadiacej a pracovnej skupiny</li> <li>▪ Zverejnenie informácie o spracovaní PHSR a dotazníka pre občanov – 01/2015 – informovanosť verejnosti</li> <li>▪ Analýza vnútorného a vonkajšieho prostredia – 01-02/2015 – podklady pre analytickú časť</li> <li>▪ Ex post hodnotenie PHSR – 01-02/2015 – podklady pre analytickú časť</li> <li>▪ Spracovanie východísk pre strategickú časť – 02/2015</li> <li>▪ Vypracovanie strategickej vízie – 02/2015 – formulácia strategických cieľov a opatrení</li> <li>▪ Prerokovanie opatrení na zastupiteľstve a verejnom prerokovaní – 02/2015</li> <li>▪ Návrh aktivít, termín realizácie aktivít – 02/2015 – príprava projektov</li> <li>▪ Vypracovanie akčného plánu, systému monitorovania, hodnotenia a aktualizácie PHSR – 03/2015</li> <li>▪ Finančný rámec pre realizáciu PHSR – 03/2015 – výber projektov v súlade s finančno-ekonomickými možnosťami</li> <li>▪ Zapracovanie indikatívneho rozpočtu do programového rozpočtu obce – 03-04/2015</li> <li>▪ Finalizácia dokumentu – 04/2015 – verejné pripomienkovanie, prerokovanie, posudzovanie vplyvov na ŽP a schválenie PHSR zastupiteľstvom</li> </ul>
<p><b>Financovanie spracovania</b></p>	<p>Spracovanie PHSR bude bezplatné na základe dobrých vzťahov a dlhodobej spolupráce.</p>

Zdroj: vlastné spracovanie

## 2.2 Harmonogram spracovania PHSR

Harmonogram spracovania PHSR obce Neporadza bol odhadnutý na 4 mesiace, avšak s prácou sa začalo už v roku 2014 zberom potrebných štatistických dát. Nasledovná tabuľka predstavuje stručný harmonogram spracovania podľa jednotlivých častí PHSR.

Harmonogram spracovania PHSR												
Termín (2015)	I	II	III	IV	V	VI	VII	VIII	IX	X	XI	XII
Úvod												
Analytická časť												
Strategická časť												
Programová časť												
Realizačná časť												
Finančná časť												
Záver												

Zdroj: vlastné spracovanie

Prvým krokom harmonogramu spracovania PHSR bolo zostavenie a schválenie zámeru PHSR na obecným zastupiteľstvom. V rámci úvodných príprav bolo iniciované zriadenie riadiacej a pracovnej skupiny. Nasledujúcim krokom bolo zverejnenie informácie o spracovaní PHSR a dotazníka pre občanov v rámci informovanosti verejnosti. Analýza vnútorného a vonkajšieho prostredia a získanie podkladov pre analytickú časť bola nasledujúcim krokom. Ex post hodnotenie PHSR z minulého obdobia bolo nutným procesom pre získanie vstupných informácií do programovej časti. Nasledovalo spracovanie východísk pre strategickú časť a vypracovanie strategickej vízie a formulácia strategických cieľov a opatrení. Následné prerokovanie opatrení na zastupiteľstve a verejnom prerokovaní zavŕšilo proces prípravy strategickej časti, ktorá vyústila do návrhu aktivít a prípravy projektov. Vypracovanie akčného plánu, systému monitorovania, hodnotenia a aktualizácie PHSR je výstupom strategickej a programovej časti PHSR. Finančný rámec pre realizáciu PHSR a výber projektov v súlade s finančno-ekonomickými možnosťami predstavovalo finančnú časť procesu spracovania PHSR spolu so zapracovaním indikatívneho rozpočtu do programového rozpočtu obce. Finalizácia dokumentu predstavovala verejné pripomienkovanie, prerokovanie, posudzovanie vplyvov na ŽP a schválenie PHSR zastupiteľstvom.

### Formulár č. Ú 5 – Osnova PHSR

Úvod	Zdôvodnenie zámeru spracovania PHSR Harmonogram spracovania PHSR Východiskové koncepčné dokumenty spracovania PHSR Hodnotenie predchádzajúceho PHSR
Analytická časť	Analýza vnútorného prostredia Analýza externého prostredia Zhodnotenie súčasného stavu územia
Strategická časť	Vízia rozvoja územia Strategický cieľ

## Program hospodárskeho a sociálneho rozvoja obce Neporadza na roky 2014-2020

Programová časť	Opatrenia a projekty vrátane ich priradenia k jednotlivým prioritám Súbor ukazovateľov výsledkov a dosahov
Realizačná časť	Východiská a popis úloh jednotlivých partnerov pri realizácii Popis postupov inštitucionálneho a organizačného zabezpečenia realizácie PHSR Stručný popis komunikačnej stratégie Systém monitorovania a hodnotenia Akčný plán na obdobie dvoch rokov
Finančná časť	Indikatívny finančný plán na celú realizáciu PHSR Model viaczdrojového financovania jednotlivých projektov Systém hodnotenia a zaraďovania projektov do financovania
Záverečná časť	Schválenie a zverejnenie PHSR.
Prílohy	Formulár č. Ú 9 – Ex-post hodnotenie predchádzajúcej PHSR Formulár č. A 4 – Ex post hodnotenie stavu projektovej pripravenosti Formulár č. A 7b Evidencia podnikateľských subjektov Formulár č. A 8 – Evidencia mimovládnych organizácií Formulár č. P 2a – Tabuľka ukazovateľov výsledkov, dopadov Formulár č. F 6 – Finančný rámec PHSR

Zdroj: vlastné spracovanie

### 2.3 Východiskové koncepčné dokumenty

Pri spracovaní Programu hospodárskeho rozvoja a sociálneho rozvoja obce Neporadza boli definované ciele a opatrenia v súlade s programovými dokumentmi regionálneho rozvoja národného, regionálneho a lokálneho významu.

<b>Zoznam analyzovaných koncepčných dokumentov</b>			
<b>Názov dokumentu</b>	<b>Platnosť dokumentu</b>	<b>Úroveň dokumentu</b>	<b>Zdroj</b>
Národná stratégia regionálneho rozvoja SR (NSRR)	2030	Národná	www.telecom.gov.sk
Program rozvoja vidieka SR	2020	Národná	www.mpsr.sk
Integrovaný regionálny operačný program	2020	Národná	www.mpsr.sk
Operačný program Kvalita životného prostredia	2020	Národná	www.opzp.sk
Operačný program Ľudské zdroje	2020	Národná	www.employment.gov.sk

## Program hospodárskeho a sociálneho rozvoja obce Neporadza na roky 2014-2020

Program hospodárskeho a sociálneho rozvoja BBSKK (PHSR BBSK)	2014	Regionálna	www.vucbb.sk
Územný plán obce	2020	Lokálna	N/A

Zdroj: vlastné spracovanie

### 2.4 Hodnotenie predchádzajúceho PHSR obce

Účelom [formulára Ú 9](#), je prehľad všetkých zrealizovaných projektov a podporených aktivít v predchádzajúcom období, ktoré boli financované alebo spolufinancované obcou na konkrétnom území a ich realizácia mala vplyv na ukazovatele výsledku alebo dopadu v hodnotenom PHSR.

### 3 Analytická časť

Analytická časť PHSR prináša komplexné zhodnotenie a analýzu východiskovej situácie - aktuálneho stavu, v akom sa obec nachádza. Analytická časť PHSR zároveň obsahuje i odhad budúceho možného vývoja a prípadné riziká vo väzbe na relevantné stratégie. Analýza informácií, databáz, kvantitatívnych a kvalitatívnych dát odhaľuje i vnútorný potenciál územia a limitujúce faktory rozvoja obce.

S cieľom naplnenia vyššie uvedeného účelu analytickej časti, spracoval riadiaci tím analýzu vnútorného a vonkajšieho prostredia. Komplexná analýza aktuálneho stavu bola zostavená na základe informácií dostupných z relevantných zdrojov a databáz. Zoznam použitých dát je uvedený v nasledujúcej tabuľke.

Tabuľka č. A 1 – Zoznam použitých kvalitatívnych a kvantitatívnych dát

<b>Zoznam použitých kvantitatívnych a kvalitatívnych dát</b>		
Oblasť dát /téma	Zdroj dát	Webová stránka
Demografia	Štatistický úrad SR	<a href="http://www.statistics.sk/">http://www.statistics.sk/</a>
	Úrad práce, sociálnych vecí a rodiny	<a href="http://www.upsvar.sk/">http://www.upsvar.sk/</a>
	BBSK	<a href="http://www.vucbb.sk/">http://www.vucbb.sk/</a>
	Obecná databáza	N/A
Bývanie	Štatistický úrad SR	<a href="http://www.statistics.sk/">http://www.statistics.sk/</a>
	Úrad práce, sociálnych vecí a rodiny	<a href="http://www.upsvar.sk/">http://www.upsvar.sk/</a>
	BBSK	<a href="http://www.vucbb.sk/">http://www.vucbb.sk/</a>
	Obecná databáza	N/A
Školstvo a vzdelávanie	Štatistický úrad SR	<a href="http://www.statistics.sk/">http://www.statistics.sk/</a>
	Úrad práce, sociálnych vecí a rodiny	<a href="http://www.upsvar.sk/">http://www.upsvar.sk/</a>
	BBSK	<a href="http://www.vucbb.sk/">http://www.vucbb.sk/</a>
	Obecná databáza	N/A
Zdravotníctvo	BBSK	<a href="http://www.vucbb.sk/">http://www.vucbb.sk/</a>
	Obecná databáza	N/A
Sociálna starostlivosť	Štatistický úrad SR	<a href="http://www.statistics.sk/">http://www.statistics.sk/</a>
	Úrad práce, sociálnych vecí a rodiny	<a href="http://www.upsvar.sk/">http://www.upsvar.sk/</a>
	Obecná databáza	N/A



## Program hospodárskeho a sociálneho rozvoja obce Neporadza na roky 2014-2020

Ekonomická situácia	Štatistický úrad SR	<a href="http://www.statistics.sk/">http://www.statistics.sk/</a>
	Úrad práce, sociálnych vecí a rodiny	<a href="http://www.upsvar.sk/">http://www.upsvar.sk/</a>
	BBSK	<a href="http://www.vucbb.sk/">http://www.vucbb.sk/</a>
	Obecná databáza	N/A
Technická infraštruktúra a vybavenosť	Ministerstvo životného prostredia SR	<a href="http://www.minzp.sk/">http://www.minzp.sk/</a>
	Štatistický úrad SR	<a href="http://www.statistics.sk/">http://www.statistics.sk/</a>
	Obecná databáza	N/A

Zdroj: vlastné spracovanie

### 3.1 Analýza projektovej pripravenosti

Účelom formulára **A 4 Ex-post hodnotenie – stav projektovej pripravenosti**, ktorý sa nachádza v prílohách PHSR, je analyzovať súčasný stav pripravenosti investičných zámerov a možností ich financovania z rôznych zdrojov vrátane hodnotenia ich príspevku k rastu alebo rozvoju územia, tvorbe nových pracovných miest a k zlepšeniu kvality života obyvateľov obce Neporadza. Formulár A 4 Ex-post bol vypracovaný riadiacim tímom na základe potrieb obce Neporadza. V rámci formulára bol vypracovaný zoznam projektových zámerov, ktoré sú súčasťou programu hospodárskeho a sociálneho rozvoja obce na roky 2014-2020.

### 3.2 Analýza vnútorného prostredia

#### 3.2.1 Základná charakteristika obce

Kód obce	506290
Názov okresu	Rimavská Sobota
Názov kraja	Banskobystrický
Štatút obce	Obec
PSČ	98045
Telefonické smerové číslo	47
Prvá písomná zmienka o obci (rok)	1245
Nadmorská výška stredu obce v m	211
Celková výmera územia obce (m <sup>2</sup> )	7016404
Počet obyvateľov (r. 2013)	278
Hustota obyvateľstva na km <sup>2</sup>	39.62

Zdroj: vlastné spracovanie

### 3.2.2 História obce<sup>1</sup>

Obec sa spomína od roku 1254 ako Neproad, v roku 1323 ako Noprad, v roku 1340 ako Naprad, v roku 1920 ako Naprad', v roku 1948 ako Neporadza, maďarsky Naprágy. Prvá zmienka o obci je z roku 1254, keď ju Belo IV. daroval Hradčanom kráľ hradu Gemer, ale ide o starú slovanskú osadu. V roku 1427 vlastnil v nej Ján de Napragy 12 port a v roku 1431 Vavrinec de Napragy 21 port. Po tureckej okupácii sa zmenila na zemiansku. V roku 1828 mala 46 domov a 363 obyvateľov. Zaoberali sa poľnohospodárstvom. V roku 1836 zhorela väčšia časť obce. V polovici 19. storočia tu pracoval veterný mlyn jediný v celej župe, ktorý dal postaviť Benedek Recsky. Do roku 1945 bola obcou maloroľníkov, povozníkov a drevorubačov. V rokoch 1938 – 1945 bola pripojená k Maďarsku. Po oslobodení sem presídlili Slováci z Maďarska. Donedávna bola v obci zachovávaná tradícia pestovania tabaku

### 3.2.3 Prírodné pomery<sup>2</sup>

Obec leží na styku východného okraja Rimavskej kotliny a východnej časti Cerovej vrchoviny v doline ľavostranného prítoku Slanej (Neporadzský potok). Nadmorská výška v strede obce je 211 m n. m., v chotári 196 – 387 m n. m. Chotár je na pahorkatine prevažne odlesnený, len v severnej časti je porastený zvyškami dubových lesov. (Zdroj: obecné štatistiky)

### 3.2.4 Pôdne pomery

V rámci pôdneho fondu má najväčšie zastúpenie poľnohospodárska pôda (78,18%), zatiaľ čo nepoľnohospodárska pôda predstavuje 21,82% (graf č.1, tab. č. A2). (Zdroj: Katastrálny portál SR)

Tabuľka č. A 2 – pôdny fond obce (m<sup>2</sup>)

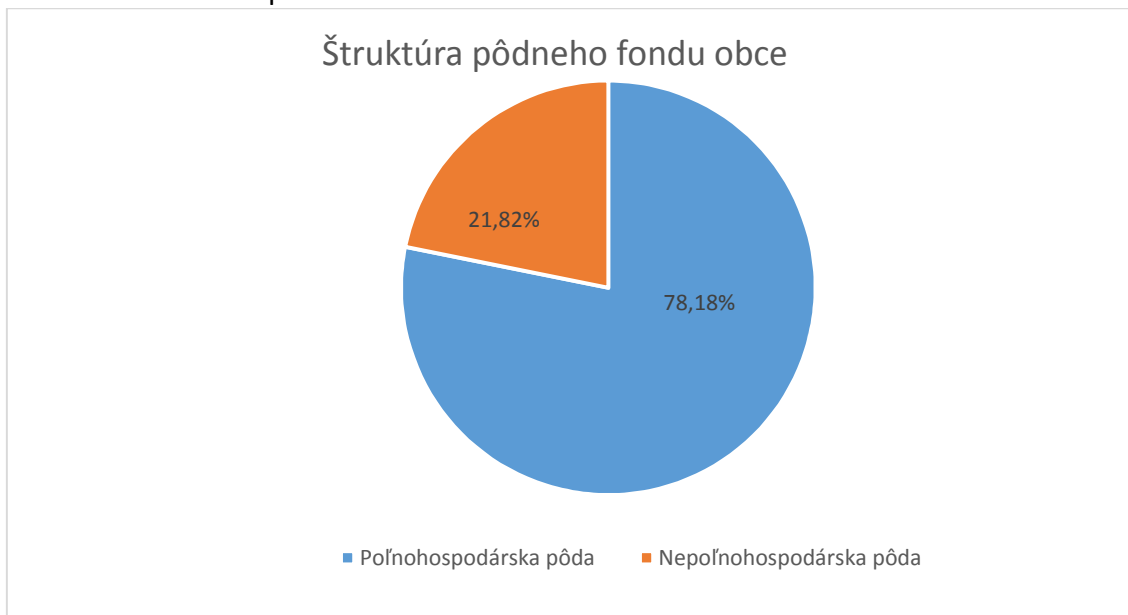
Celková výmera	7016404
Orná pôda	2875568
Chmelnice	0
Vinice	27026
Záhrady	168651
Ovocné sady	218112
TTP	2195832
Poľnohospodárska pôda	5485189
Lesné pozemky	1247157
Vodné plochy	12259
Zastavané plochy a nádvorcia	242614
Ostatné plochy	29185

Zdroj: Katastrálny portál SR

<sup>1</sup> Zdroj: <http://www.mrprislanej.eu/>

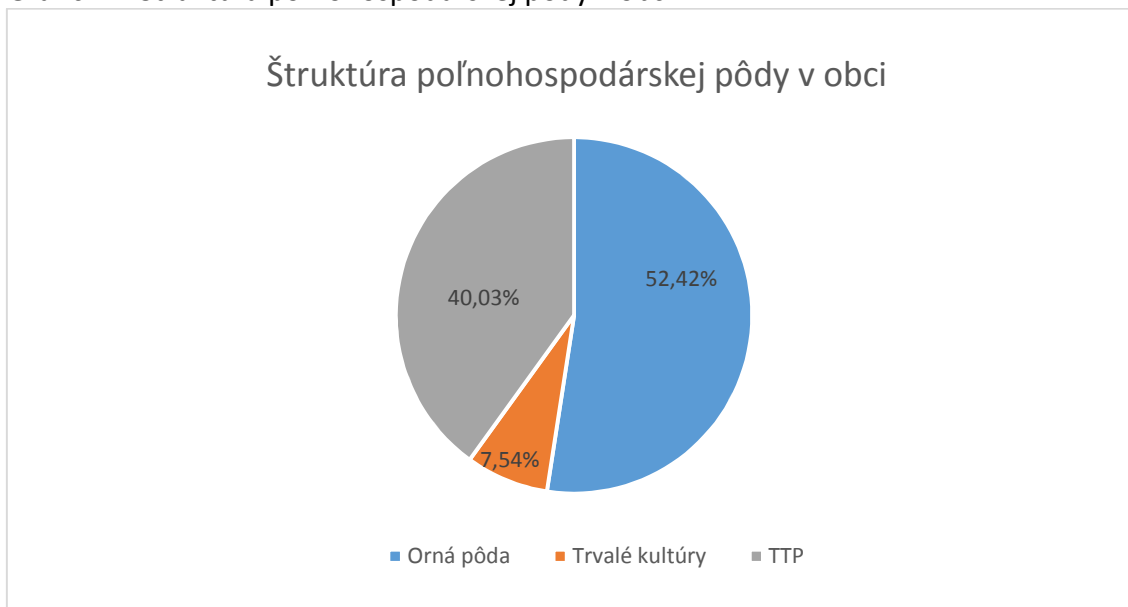
<sup>2</sup> Zdroj: <http://www.mrprislanej.eu/>

Graf č.1 – Štruktúra pôdneho fondu obce



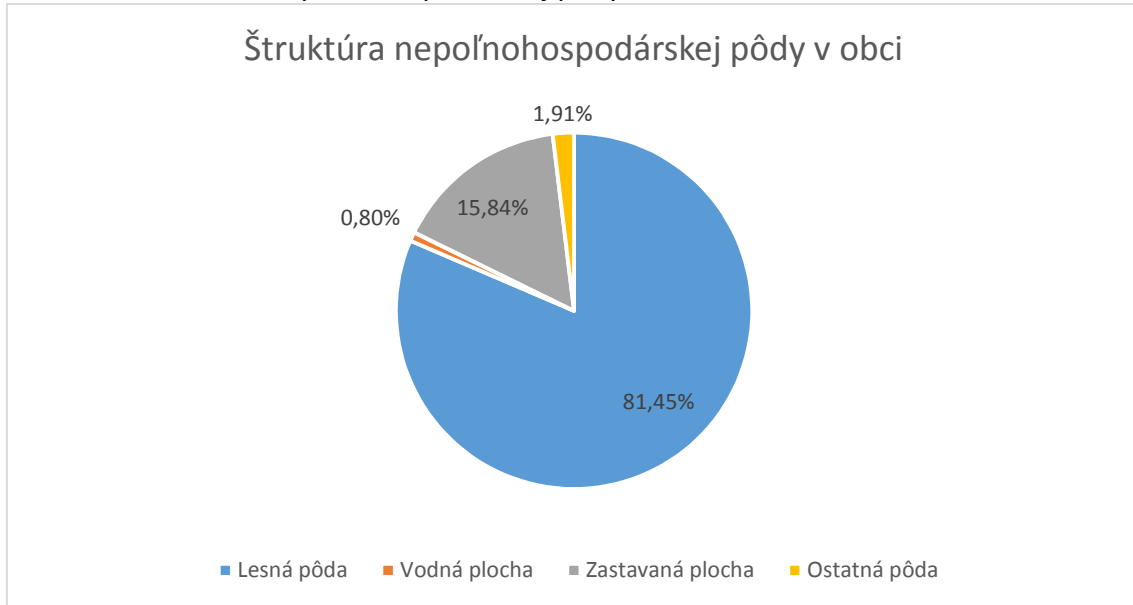
Zdroj: Katastrálny portál SR

Graf č.2 – Štruktúra poľnohospodárskej pôdy v obci



Zdroj: Katastrálny portál SR

Graf č.3 – Štruktúra nepoľnohospodárskej pôdy v obci



Zdroj: Katastrálny portál SR

### 3.2.5 Demografia

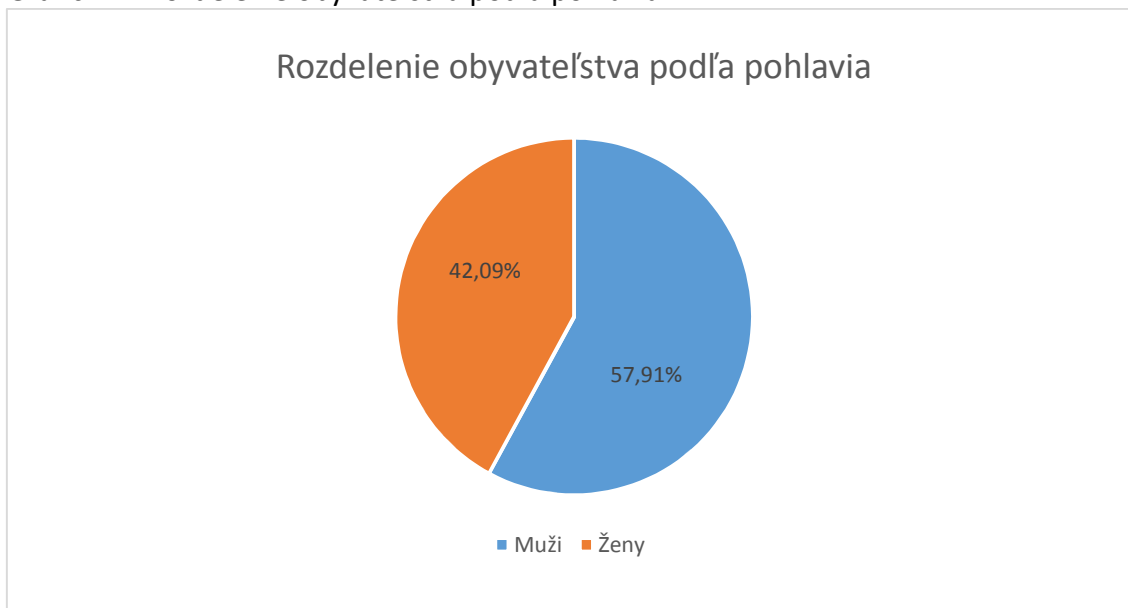
K 31.12.2013 žilo na území obce celkov 278 obyvateľov, čo je v porovnaní s rokom 2012 nárast o 6 obyvateľov. V rámci celkového počtu obyvateľov, predstavujú ženy 42,09% a muži 57,91%. (Zdroj: Štatistický úrad SR)

Tabuľka č. A 3

Rozdelenie obyvateľstva podľa pohlavia	
Muži	161
Ženy	117
SPOLU	278

Zdroj: Štatistický úrad SR

Graf č. 4 – Rozdelenie obyvateľstva podľa pohlavia



Zdroj: Štatistický úrad SR

Z celkového počtu obyvateľov žijúcich v obci bolo v roku 2013 62 obyvateľov v predproduktívnom veku, čo predstavovalo 22,3%, 173 obyvateľov v produktívnom veku, čo predstavovalo 62,23% a 43 obyvateľov v poproduktívnom veku, čo predstavovalo 15,47%. (Zdroj: Štatistický úrad SR)

Tabuľka č. A 4

Rozdelenie obyvateľstva podľa produktivity	
Predproduktívny vek	62
Produktívny vek	173
Poproduktívny vek	43

Zdroj: Štatistický úrad SR

Graf č. 5 – rozdelenie obyvateľstva podľa produktivity



Zdroj: Štatistický úrad SR

Program hospodárskeho a sociálneho rozvoja obce Neporadza na roky 2014-2020

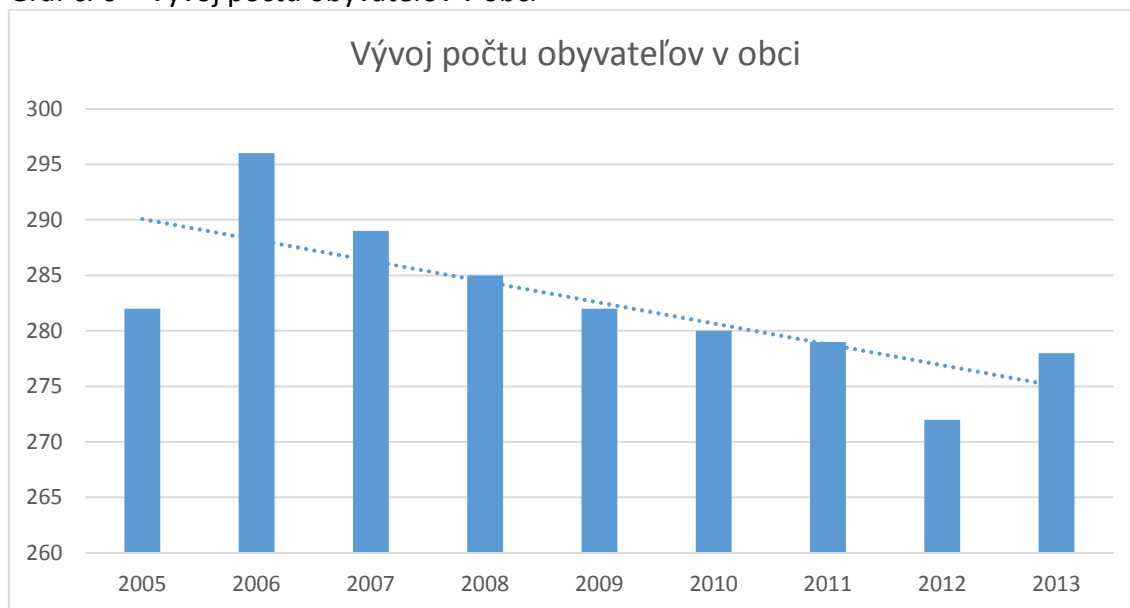
Tabuľka č. A 5

Rok	2005	2006	2007	2008	2009	2010	2011	2012	2013
Počet obyvateľov	282	296	289	285	282	280	279	272	278

Zdroj: Štatistický úrad SR

Počet obyvateľov v obci Neporadza má od roku 2005 nepravidelný klesajúci trend. Napriek medziročným postupným nárastom a poklesom obyvateľov vyzerá graf vývoja počtu obyvateľov v obci nasledovne. (Zdroj: Štatistický úrad SR)

Graf č. 6 – Vývoj počtu obyvateľov v obci



Zdroj: Štatistický úrad SR

S vývojom počtu obyvateľov úzko súvisí vývoj prirodzeného prírastku a migračného salda obyvateľstva obce. Počas sledovaného obdobia 2005-2013 sa tieto ukazovatele vyvíjali nasledovne. (Zdroj: Štatistický úrad SR)

Tabuľka č. A 6 – Prirodzený prírastok v obci

Katégoria/rok	2005	2006	2007	2008	2009	2010	2011	2012	2013
Narodení	2	5	3	3	3	1	2	5	0
Zomretí	6	7	3	7	6	3	3	12	5
Prirodzený prírastok	-4	-2	0	-4	-3	-2	-1	-7	-5

Zdroj: Štatistický úrad SR

Tabuľka č. A 7 – Migračné saldo v obci

Katégoria/rok	2005	2006	2007	2008	2009	2010	2011	2012	2013
Prisťahovaní	3	1	1	0	4	1	0	2	6
Vysťahovaní	4	2	1	0	0	0	2	0	0
Migračné saldo	-1	-1	0	0	4	1	-2	2	6

Zdroj: Štatistický úrad SR

Výsledkom pôsobenia prirodzeného prírastku a migračného salda na ukazovateľ celkového prírastku obyvateľstva v obci bolo nasledovné. (Zdroj: Štatistický úrad SR)

Tabuľka č. A 8 – Celkový prírastok v obci

Kategória/rok	2005	2006	2007	2008	2009	2010	2011	2012	2013
Prirodzený prírastok	-4	-2	0	-4	-3	-2	-1	-7	-5
Migračné saldo	-1	-1	0	0	4	1	-2	2	6
Celkový prírastok	-5	-3	0	-4	1	-1	-3	-5	1

Zdroj: Štatistický úrad SR

Graf č. 7 – Celkový prírastok obyvateľov v obci



Zdroj: Štatistický úrad SR

Na základe vyčíslenia celkového prírastku obyvateľstva (súčtom prirodzeného prírastku a migračného salda) je vidno v grafe nepravidelný rastúci trend celkového prírastku obyvateľstva. Najvyšší celkový prírastok zaznamenala obec v roku 2009 a 2013 (1 obyvateľ) a najväčší celkový úbytok obyvateľstva v roku 2005 a 2012 (-5 obyvateľov). (Zdroj: Štatistický úrad SR)

Tabuľka č. A 9 – Náboženské vyznanie v roku 2013

Náboženské vyznanie v roku 2013		
Druh	Obyv.	Podiel
Rímskokatolícka cirkev	128	46.04%
Gréckokatolícka cirkev	108	38.85%
Evanjelická cirkev augsburského vyznania	10	3.60%
Bez vyznania	11	3.96%
Nezistené	21	7.55%
<b>Spolu</b>	<b>278</b>	

Zdroj: Štatistický úrad SR

## Program hospodárskeho a sociálneho rozvoja obce Neporadza na roky 2014-2020

Najvyšší počet obyvateľov v obci je rímskokatolíckeho vierovyznania, a to 46,04%. Okrem rímskokatolíckeho vierovyznania je v obci zastúpené aj gréckokatolícke (38,85%) a nezistené vierovyznanie (7,55%). (Zdroj: Štatistický úrad SR)

V obci je najviac zastúpená maďarská národnosť, a to až vo výške 51,08%. Slovenská národnosť má v obci 15,11% zastúpenie. Okrem maďarskej a slovenskej národnosti je v obci zastúpená aj rómska národnosť, ktorá percentuálne predstavuje 33,81% z celkového počtu obyvateľov v obci. Podrobnosti sú uvedené v nasledujúcej tabuľke č. A 10. (Zdroj: Štatistický úrad SR)

Tabuľka č. A 10 – Národnosť v roku 2013

<b>Národnosť v roku 2013</b>		
<b>Druh</b>	<b>Obyv.</b>	<b>Podiel</b>
Slovenská	42	15.11%
Maďarska	142	51.08%
Rómska	94	33.81%
Česká	0	0.00%
Nemecká	0	0.00%
Ostatné	0	0.00%
<b>Spolu</b>	<b>278</b>	

Zdroj: Štatistický úrad SR

### 3.2.6 Vzdelanie

V tabuľke č. A 11 je uvedená vzdelanostná štruktúra obyvateľstva v roku 2013. Najpočetnejšie obyvateľstvo má ukončené základné vzdelanie, a to až 57,55% všetkých obyvateľov obce. Učňovské vzdelanie má ukončených 18,35% obyvateľstva. Vysokoškolské vzdelanie malo v roku 2013 ukončených 1,08% všetkých obyvateľov obce. Podrobnosti v nasledujúcej tabuľke. (Zdroj: Štatistický úrad SR)

Tabuľka č. A 11 – Vzdelanostná štruktúra v roku 2013

<b>Vzdelanostná štruktúra v roku 2013</b>		
<b>Druh</b>	<b>Obyv.</b>	<b>Podiel</b>
základné	160	57.55%
učňovské	51	18.35%
stredoškolské s maturitou	0	0.00%
vysokoškolské	3	1.08%
deti do 16 rokov	56	20.14%
ostatní	8	2.88%
<b>Spolu</b>	<b>278</b>	

Zdroj: Štatistický úrad SR



Tabuľka č. A 12 – Počet žiakov v školských zariadeniach v obci

Počet žiakov v školských zariadeniach v obci		
Školský rok	Počet žiakov	
	MŠ	ZŠ
2002/2003		13
2003/2004		16
2004/2005		18
2005/2006		14
2006/2007		12
2007/2008		13
2008/2009		16
2009/2010		15
2010/2011		17
2011/2012		15
2012/2013		18

Zdroj: Štatistický úrad SR

V tabuľke č. A 12 sú uvedené počty žiakov v školských zariadeniach v obci Neporadza. Najvyšší počet žiakov ZŠ bol zaznamenaný v roku 2004 a 2012. Materská škola sa v obci Neporadza nenachádza. (Zdroj: Štatistický úrad SR)

### 3.2.7 Kultúrno-spoločenský život v obci

V obci Neporadza majú tradície rôzne podujatia, ktoré sa viažu na určité obdobie v roku. Prehľad týchto pravidelných podujatí poskytuje nasledujúca tabuľka. (Zdroj: Obecné štatistiky)

Tabuľka č. A 13 – Kultúrno-spoločenské podujatia v obci

Tabuľka kultúrno-spoločenských podujatí v obci		
Mesiac	Podujatie	Organizátor
Máj	Deň Matiek	obec
Máj	Off road	obec
Máj	Deň Obce s Vatrou	obec
November	Deň Dôchodcov	obec
August	Športový Deň	obec
December	Mikuláš	obec

Zdroj: Obecné štatistiky

### 3.2.8 Bytová otázka

Tabuľky č. A 14 a A 15 popisujú históriu výstavby v obci a súčasnú štruktúru bytových a rodinných domov v obci. V obci Neporadza majú najväčšie zastúpenie rodinné domy vo vlastníctve fyzických osôb. (Zdroj: Obecné štatistiky)

Tabuľka č. A 14 – Domový a bytový fond

<b>Domový a bytový fond</b>			
<b>Druh</b>	<b>RD</b>	<b>BD</b>	<b>SPOLU</b>
Domov spolu	76	2	78
Vlastníctvo obec	0	0	0
Vlastníctvo FO	62	2	64
Neobývané	14	0	14

Zdroj: Obecné štatistiky

V obci Neporadza prebehla najväčšia výstavba do roku 1945, a to 40 rodinných domov. V tabuľke č. A 15 je podrobný prehľad histórie výstavby. (Zdroj: Obecné štatistiky)

Tabuľka č. A 15 – História výstavby v obci

<b>História výstavby v obci</b>		
<b>Obdobie</b>	<b>Počet RD</b>	<b>Počet BD</b>
Do roku 1945	40	0
1946-1970	30	1
1971-1980	4	1
1981-1990	1	0
1991-2000	1	0
2001-2010	0	0
2011-2013	0	0

Zdroj: Obecné štatistiky

### 3.2.9 Ekonomika

Obec Neporadza disponuje majetkom uvedeným v nasledujúcej tabuľke. (Zdroj: Obecné štatistiky)

Tabuľka č. A 16 – Majetok obce

<b>Majetok obce</b>		
<b>Druh</b>	<b>Nadobúdacia hodnota</b>	<b>Posledná účtovná hodnota</b>
Obecný úrad		
Kultúrny dom	22903,80€	0€
Požiarňa zbrojnica	2821,48€	0€
Dom smútku	7833,42€	5466,06€
Administratívna budova	15000€	0€
Základná škola	41177,93€	40320,05€
Obecná studňa	4000€	0€
Garáž OcÚ	4879,51€	0€
Garáž ZŠ	3000€	0€
Pozemky obce	83334,43€	83334,43€

Zdroj: Obecné štatistiky

## Program hospodárskeho a sociálneho rozvoja obce Neporadza na roky 2014-2020

Vo verejnej správe v rámci obce Neporadza pracujú 4 zamestnanci, z toho sú 3 ženy. Prehľad štruktúry týchto zamestnancov je v nasledujúcej tabuľke. (Zdroj: Obecné štatistiky)

Tabuľka č. A 17 – Počet zamestnancov vo verejnej správe

Počet zamestnancov vo verejnej správe		
Druh	muži	ženy
obecný úrad	1	1
ZŠ a MŠ	0	2
iné	0	0
SPOLU	1	3

Zdroj: Obecné štatistiky

V obci Neporadza bolo v roku 2013 ekonomicky aktívnych obyvateľov spolu 103, z čoho bolo 57 mužov a 46 žien. Hodnoty boli platné v ku koncu roka 2013. (Zdroj: Obecné štatistiky)

Tabuľka č. A 18

Ekonomicky aktívne obyvateľstvo v obci v roku 2013	
Muži	57
Ženy	46
SPOLU	103

Zdroj: Obecné štatistiky

Obec Neporadza zaznamenala počas obdobia 2009-2013 nerovnomerný rastúci trend evidovaných nezamestnaných. Prehľad je v nasledujúcej tabuľke. (Zdroj: Obecné štatistiky)

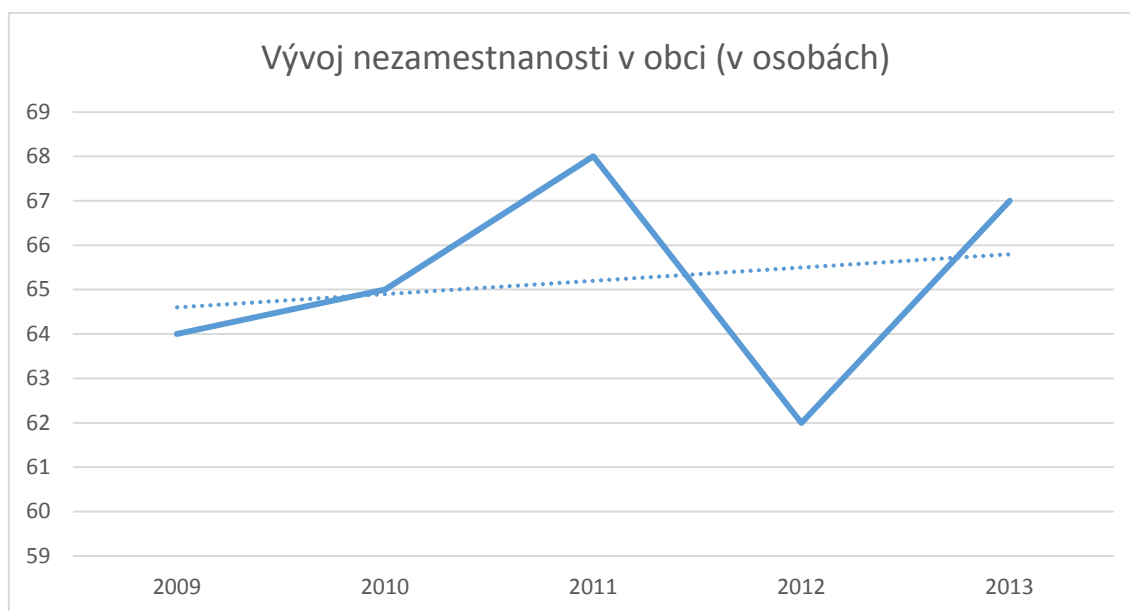
Tabuľka č. A 19

Vývoj nezamestnanosti v obci	
rok	počet evidovaných nezamestnaných
2009	64
2010	65
2011	68
2012	62
2013	67

Zdroj: Obecné štatistiky

Podľa sledovaných hodnôt z tabuľky č. A 19 bol zaznamenaný najvyšší počet evidovaných nezamestnaných v obci Neporadza v roku 2011, a to 68 osôb. V Roku 2013 dosiahla miera evidovanej nezamestnanosti v obci Neporadza hodnotu 39,41%. Vývoj nezamestnanosti v obci Neporadza opisuje aj nasledujúci graf. (Zdroj: Obecné štatistiky)

Graf č. 8 – Vývoj nezamestnanosti v obci



Zdroj: Obecné štatistiky

Na území obce sa nachádzajú podnikateľské subjekty aj mimovládne organizácie. Najvýznamnejšie z nich sú uvedené nasledovných tabuľkách. V prílohách PHSR sa nachádzajú formuláre č. [A7b Evidencia podnikateľských subjektov](#) a č. [A8 Evidencia mimovládnych organizácií](#). V uvedených formulároch sú podrobné informácie o týchto subjektoch. (Zdroj: Obecné štatistiky)

Tabuľka č. A 20 – Evidencia podnikateľských subjektov v obci

Evidencia podnikateľských subjektov v obci	
1	Gemer Stone s.r.o.
2	AGR Kurčík

Zdroj: Obecné štatistiky

Tabuľka č. A 21 – Evidencia mimovládnych organizácií v obci

Evidencia mimovládnych organizácií v obci	
1	Hélia n.o.
2	CrossTeam Neporadza
3	Občianske združenie 4 x 4 KLUB TERÉNNYCH VOZIDIEL
4	Občianske združenie NÁVRAT pri Domove sociálnych služieb so sídlom v Neporadzi

Zdroj: Obecné štatistiky

### 3.2.10 Vybavenosť obce<sup>3</sup>

#### Dopravná infraštruktúra

Obec je napojená na cestnú sieť prostredníctvom cesty III. triedy spájajúcej obec s ťahom Král a Tornaľa. Cesta z obce je málo kvalitná a najmä v zimnom období nedostatočne udržiavaná. Cesta cez obec je v zlom stave. Vyžaduje úpravu a vyasfaltovanie. Chodník cez

<sup>3</sup> Zdroj: PHSR obce Neporadza, strana 17-18

obec bol postavený pred 40 rokmi z betónových kociek, ktoré sú už značne poškodené a nevyhovujú ani z hľadiska bezpečnosti chodcov, ani súčasným štandardom. Chodník z betónových kociek bude treba nahradiť chodníkom zo zámkovej dlažby. Verejná doprava je pomerne riedka, len pre potreby školskej a pracovnej dochádzky, keďže pre väčšie dopravné spoločnosti je táto trasa nerentabilná.

#### **Základná a environmentálna infraštruktúra**

Obec nie je plynofikovaná. Čaká sa na rozhodnutie Slovenského plynárenského priemyslu. V obci nie je zavedený vodovod. V obci nie je vybudovaná kanalizácia. Projektový dokument na riešenie situácie je už schválený. V tejto dobe prebieha v obci územné konanie. Obec nedisponuje čističkou odpadových vôd (ČOV). Absencia ČOV je vážnym limitujúcim faktorom ďalšieho hospodárskeho i sociálneho rozvoja obce a bude ju treba riešiť v období najbližších rokov. V obci momentálne funguje klasický aj separovaný zber tuhého komunálneho odpadu (TKO). Zavedenie separovaného zberu TKO v obci je dôležitým krokom pre uchovanie čistoty životného prostredia a vodných tokov v obci.

#### **Komunikačná infraštruktúra**

V obci je dostupná klasická telefónna sieť, aj mobilné siete. Internet je takisto dostupný, momentálne aj prostredníctvom vysokorýchlostného pripojenia.

#### **Zdravotná infraštruktúra**

V obci nie je zdravotné stredisko.

#### **Spoločenská infraštruktúra**

Pre rozvoj kultúrnych a voľno časových aktivít je v obci kultúrny dom. Kultúrny dom je v dobrom technickom stave. Sú v ňom organizované rôzne spoločenské a kultúrne aktivity, stretnutia občanov. V obci nie je futbalové ihrisko, ale v budúcnosti plánujeme vybudovať viacúčelové ihrisko.

### **3.3 Analýza<sup>4</sup> externého prostredia**

Vonkajšie prostredie je určované Európskou úniou a legislatívou Slovenskej republiky. V danej oblasti je smerodajný najmä Národný plán reforiem Slovenskej republiky platný pre roky 2014 a 2015. Jedná sa o opatrenia, ktoré sa vláda zaviazala plniť v nasledujúcom období:

Konsolidačné opatrenia 2015-2017:

- Zachovanie výnosu a zvýšenie úspešnosti DPH
- Registračné pokladnice pre lekárov a iné profesie
- Zrážková daň na finančných a nefinančných benefity od farmaceutických spol. pre lekárov
- Ročné zúčtovanie Sociálnej poisťovne
- Úspory na mzdách (ESO)
- Úspory na medzispotrebe (ESO)

---

<sup>4</sup> Zdroj: Národný program reforiem Slovenskej republiky 2014

Efektívnosť verejných výdavkov:

- Transformácia a zlučovanie podriadených organizácií kapitol štátneho rozpočtu v rámci ESO
- Zlepšenie finančného riadenia a hospodárenia poskytovateľov zdravotnej starostlivosti
- Vyrovnané hospodárenie fakultných a univerzitných nemocníc
- Implementácia prvej fázy e-health eSO1
- Výdavkové priority - zvýšenie miezd učiteľom, zamestnancom úradov práce, kapacít materských škôl
- Výstavba diaľnic

Boj proti daňovým podvodom a analytické kapacity:

- Tretia etapa akčného plánu formou opatrení na zlepšenie výberu daní: najmä centralizácia informácií z mýtného systému, registra motorových vozidiel a obyvateľstva, prístup k informáciám o účtoch prešetrovaných osôb a firiem. Zavedenie insolvenčného registra, registra diskvalifikovaných osôb a ratingu daňových subjektov. Okrem toho sa zriadia špecializované senáty na krajských súdoch so zameraním na daňovú oblasť.
- Posilnenie analytických kapacít a vybudovanie analytickej jednotky na Finančnej správe SR
- Zverejňovanie platenia DPPO

Služby zamestnanosti, dlhodobá nezamestnanosť:

- Prioritizovanie poradenských a individualizovaných verejných služieb zamestnanosti vrátane zvýšenia ich administratívnych kapacít s cieľom zlepšenia prístupu k zamestnaniu pre dlhodobo nezamestnané osoby, pracovníkov s nízkou kvalifikáciou, starších ľudí a žien
- Poskytovanie kariérneho poradenstva pre dospelých na zlepšenie uplatniteľnosti na trhu práce
- Centralizácia databázy uchádzačov o zamestnanie a poberateľov sociálnych dávok, kompletizácia a prepojenie s relevantnými inštitúciami
- Analýza čistej účinnosti a efektívnosti výdavkov jednotlivých opatrení aktívnej politiky trhu práce
- Posilnenie finančných motivácií zamestnať sa - súbeh dávky v hmotnej núdzi a mzdy.

Predškolské zariadenia:

- Budovanie nových zariadení služieb starostlivosti o dieťa
- Rozšírenie kapacít materských škôl, rozšírenie existujúcich foriem výchovy a vzdelávania o prípravné triedy materskej školy a zvýšenie časovej dotácie pre predškolské vzdelávanie.

Nezamestnanosť mladých:

- Prijatie systému záruk pre mladých ľudí do 29 rokov.
- Identifikácia sektorovej potreby zručností na trhu práce a dopytu po kvalifikovanej pracovnej sile prostredníctvom Národnej sústavy povolání (NSP)

Odborné vzdelávanie a postavenie učiteľov:

## Program hospodárskeho a sociálneho rozvoja obce Neporadza na roky 2014-2020

- Zvyšovanie miezd učiteľov.
- Lepšie zapojenie zamestnávateľov a zamestnávateľských zväzov do systému odborného vzdelávania a prípravy, podpora odbornej praxe žiakov vykonávanej priamo v podnikoch a zmeny v normatívnom financovaní odborného regionálneho školstva s cieľom posilniť kvalitu odborného vzdelávania.

### Marginalizované rómske komunity:

- Zvyšovanie počtu asistentov učiteľov
- Vydávanie učebníc a učebných textov v slovenskom a v rómskom jazyku

### Výskum a vývoj:

- Opatrenia z Akčného plánu stratégie RIS3
- Transparentnosť regulácie sieťových odvetví:
- Hodnotenie potreby ďalšej regulácie
- Zverejňovanie analýzy ku všetkým zásadnejším zmenám politik regulačného obdobia
- Vybudovanie dátového centra na webovom sídle URSO

### Prepájanie sústav a sietí:

- Prepojenie plynárenských sietí s Poľskom a Maďarskom
- Prepojenie elektrizačných sústav s Maďarskom

### Energetická efektívnosť v podnikoch:

- Podpora energetických auditov pre malé a stredné firmy
- Implementácia smernice o energetickej efektívnosti

### Verejná služba:

- Reforma štátnej služby
- Model prevádzky Integrovaných obslužných miest
- Grantový program pre posilnenie analytických kapacít vo VS
- ESO - Efektívna, spoľahlivá a otvorená štátna správa

### Justícia:

- Skrátenie dĺžky súdneho konania
- Elektronický súdny spis
- Zavedenie elektronickej Zbierky zákonov SR

### Formulár č. A 13 - STEEP analýza

Sociálna oblasť	Technologická oblasť	Ekonomická oblasť
Demografické zmeny obyvateľstva	Využívanie IKT pre komunikáciu s obyvateľstvom	Využívanie štrukturálnych fondov EÚ pre spolufinancovanie projektov
Absencia adekvátneho prepojenia vzdelávacieho systému s potrebami trhu práce	Zlepšovanie poskytovaných verejných služieb	Daňové zaťaženie

Nárast kriminality, chudoby, MKR	Rast úrovne výskumu a vývoja, inovácie	Nové trhy a investičné príležitosti pre zamestnávateľov a podnikateľov
	Zavádzanie inovatívnych technológií u kľúčových zamestnávateľov v regióne	Dobudovanie cestnej infraštruktúry
<b>Ekologická oblasť</b>	<b>Politická oblasť</b>	<b>Oblasť hodnôt</b>
Objavenie doposiaľ neidentifikovaných ekologických zdrojov znečistenia	Pripravenosť Vlády SR na čerpanie finančných prostriedkov alokovaných v štrukturálnych fondoch EÚ	Zmena postojov obyvateľstva a ich zapájanie do rozvojových aktivít
Zhoršenie kvality podzemných zdrojov vody a nedostatok kvalitnej pitnej vody	Podpora Vlády SR v oblasti podnikateľského prostredia, inovácií, výskumu a vývoja, cestovného ruchu	Rasizmus, xenofóbia a kriminalita
Zhoršujúca sa kvalita ovzdušia vplyvom znečistenia	Proces verejného obstarávania a s ním spojená legislatíva	
	VÚC podporujúca miestny rozvoj	

Zdroj: vlastné spracovanie

Súčasťou analýzy vonkajšie a vnútorného prostredia bolo i Ex-post hodnotenie - stav projektovej pripravenosti investícií k termínu vypracovania PHSR. Účelom tabuľky - Ex-post hodnotenie – stav projektovej pripravenosti investícií k termínu vypracovania nového PHSR je analyzovať súčasný stav pripravenosti investičných zámerov a možností ich financovania z rôznych zdrojov vrátane hodnotenia ich príspevku k rastu alebo rozvoju územia, tvorbe nových pracovných miest a k zlepšeniu kvality života obyvateľov. Tabuľka je zároveň východiskom pre vytvorenie tabuliek P1 a F6.

### 3.4 Zhodnotenie súčasného stavu územia

#### SWOT ANALÝZA NEPORADZA

##### Silné stránky

- Dobré sociálne služby (ZŠ, Dom sociálnych služieb)
- Obchodné služby
- Internet
- Kultúrny dom
- Pracovné príležitosti v miestnom poľnohospodárskom družstve
- Hasičský dobrovoľný zbor
- Úrodná pôda
- Zlepšenie dochádzky do škôl vďaka sociálnym pracovníkom
- Cezhraničná spolupráca s Maďarskom
- Spolupráca s okolitými obcami



### Slabé stránky

- Vysoká nezamestnanosť
- Nízka gramotnosť občanov
- Absencia podnikateľov
- Chýbajúci vodovod, plynovod, kanalizácia
- Strata atraktivity pre návštevníkov
- Odliv kvalifikovanej pracovnej sily
- Zlé spojenia do obce
- Slabé súdržnosť obyvateľov
- Nezáujem o kultúrny život

### Príležitosti

- Čerpanie zdrojov z fondov EÚ
- Podpora podnikateľov
- Rozvoj CR, turizmu a agroturistiky
- Podpora sezónnych prác v poľnohospodárstve
- Budovanie plynovodu, vodovodu a kanalizácie
- Zlepšenie technického stavu komunikácií
- Vybudovanie multifunkčného ihriska
- Zatraktívnenie obce pre miestnych, ale aj turistov

### Ohrozenie

- Morálny úpadok
- Stúpajúca kriminalita
- Klesajúca gramotnosť
- Strata finančných prostriedkov
- Šírenie infekčných ochorení
- Strata záujmu o veci verejné

Formulár č. A 14 - Kontrolný zoznam pre hodnotenie možných rizík (rozvoja územia)

Druh rizika	Objekt rizika	Zdroj rizika	Nežiaduce dôsledky	Pravdepodobnosť
<b>Technické</b>	Územie	Priemyselné havárie	Znečistenie životného prostredia	Nízka
<b>Ekologické</b>	Územie	Objavenie doposiaľ neidentifikovaných ekologických zdrojov znečistenia	Nadmerné ekologické znečistenie	Nízka
<b>Sociálne</b>	Územie	Neúmerné zvyšovanie počtu sociálne neprispôsobivých obyvateľov a MRK	Rastúca kriminalita	Nízka
<b>Ekonomické</b>	Územie	Financovanie z komplementárnych zdrojov financovania	Nerealizovanie rozvojových projektov	Stredná

Zdroj: vlastné spracovanie

## 4 Strategická časť

Strategická časť PHSR nadväzuje na analytickú časť. Záver analytickej časti obsahuje SWOT analýzu a hodnotenie možných rizík. Strategická časť obsahuje stratégiu rozvoja obce pri zohľadnení jeho vnútorných špecifík a určí hlavné ciele a priority rozvoja obce pri rešpektovaní princípov regionálnej politiky v záujme dosiahnutia vyváženého udržateľného rozvoja územia. Strategická časť obsahuje:

- víziu územia,
- formuláciu a návrh stratégie,
- výber a popis strategických cieľov v jednotlivých politikách - oblastiach rozvoja (hospodárska, sociálna, environmentálna).

### 4.1 Vízia rozvoja územia obce Neporadza

Pri stanovení vízie rozvoja územia obce Neporadza bolo nutné prihliadať na ten fakt, že sa vzťahuje k dlhodobému horizontu 10 až 15 rokov. Vízia by mal byť v súlade s Národnou stratégiou regionálneho rozvoja SR a Programom hospodárskeho a sociálneho rozvoja Banskobystrického samosprávneho kraja 2007 – 2013.

Vízie a ciele národnej stratégie sa vzťahujú na obdobie do roku 2030. Ťažiskom dokumentu sú rozvojové priority štátu pre programové obdobie 2014- 2020, ktoré majú viesť k splneniu vytýčených významných národných cieľov.

V komparácii s ostatnými členskými štátmi EÚ dosiahla SR za posledné viac ako dve dekády dynamického hospodárskeho a sociálneho vývoja významný spoločenský pokrok. Postupnou realizáciou rozvojových projektov, podporných programov, vrátane štrukturálnych reforiem a systémových zmien, dochádzalo k modernizácii a modifikácii odvetvovo-sektorovej štruktúry hospodárstva, ako i konvergencii SR k ekonomicky vyspelým štátom. Vízia regionálneho rozvoja predstavuje stav, ku ktorému má Slovensko za niekoľko rokov dospieť - vymedzuje rámec pre definovanie strategických cieľov a priorít na obdobie 2014 až 2020 s výhľadom do roku 2030, ako aj postupy na ich dosiahnutie. Vízia regionálneho rozvoja Slovenska je definovaná takto:

***„Slovensko ako krajina s vysokou kvalitou života občanov vo všetkých regiónoch. Regionálna politika umožňujúca každému regiónu využívať svoje danosti na prospech svojho trvalo udržateľného hospodárskeho, sociálneho a územného rozvoja, a tým rozvoja Slovenskej republiky ako vysoko vyspelého, hospodársky, politicky a sociálne súdržného štátu, sebavedomého člena Európskej únie.“<sup>5</sup>***

Počas realizácie aktualizovanej Národnej stratégie regionálneho rozvoja SR bude pri plánovacích procesoch uplatňovaný integrovaný prístup orientovaný smerom k udržateľnému sociálnemu, ekonomickému, environmentálnemu a územnému rozvoju regiónov. Očakáva sa, že regióny budú schopné efektívne využívať svoj vnútorný potenciál ako svoju konkurenčnú

---

<sup>5</sup> Zdroj: Národná stratégia regionálneho rozvoja SR, strana 39

výhodu s cieľom zvyšovať kvalitu života obyvateľov a v rámci jednotlivých regiónov budú znižované vnútroregionálne rozdiely.

Program hospodárskeho a sociálneho rozvoja Banskobystrického samosprávneho kraja 2012 – 2018. Rozvojová vízia samosprávneho kraja:

**„Kraj vzdelaných a kultúrnych obyvateľov s dobre fungujúcou regionálnou politikou, s kvalitným vzdelávacím systémom flexibilne reagujúcim na potreby trhu práce, priaznivým životným prostredím, modernou infraštruktúrou a dopravným systémom, rozvinutým cestovným ruchom, so zdravým zamestnávateľským a podnikateľským prostredím uplatňujúcim rovnosť príležitostí a rodovú rovnosť, s primeraným trvalo udržateľným ekonomickým rastom.“<sup>6</sup>**

Obec Neporadza mala v predchádzajúcom PHSR stanovenú víziu rozvoja obce nasledovne:

**„Rozrastajúca sa Gemerská obec ležiaca v krásnom a čistom vidieckom prostredí s prekvitajúcimi tradíciami a remeslami, s bohatým spoločenským i kultúrnym životom, plná turistov a návštevníkov, ktorí sa každoročne vracajú do obce, kde sú obyvatelia vzdelaní, zamestnaní a spokojní so životom.“<sup>7</sup>**

S ohľadom na vyššie uvedené dokumenty národnej a regionálnej úrovne, bola vízia rozvoja obce upravená nasledovne:

**„Strategickou víziou obce je využitím vnútorného potenciálu obce vytvoriť príťažlivú a zaujímavú lokalitu pre vidiecke bývanie s komplexne vybudovanou infraštruktúrou, kvalitnými životnými podmienkami a zdravým životným prostredím.“**

#### 4.2 Strategický cieľ

Pre naplnenie uvedenej vízie obce obec stanovila tri prioritné oblasti svojho rozvoja počas rokov 2014 – 2020. Jedná sa o tieto oblasti:

1. **hospodárska oblasť,**
2. **sociálna oblasť,**
3. **environmentálna oblasť.**

V týchto prioritných oblastiach rozvoja si obec stanovila strategické ciele a navrhla opatrenia, ktorými tieto strategické ciele dosiahne.

Formulár č. S 1 - Plánovací formulár – Vízia, strategický cieľ

Vízia
Strategickou víziou obce je využitím vnútorného potenciálu vytvoriť príťažlivú a zaujímavú lokalitu pre vidiecke bývanie s komplexne vybudovanou infraštruktúrou, kvalitnými životnými podmienkami a zdravým životným prostredím.

<sup>6</sup> Zdroj: PHSR BBSK 2007-2013, strana 18

<sup>7</sup> Zdroj: PHSR obce Neporadza na roky 2007-2013, strana 3

<b>Strategický cieľ</b>
<b>Vytvoriť podmienky</b> pre zvýšenie kvality života obyvateľov obce, pre zvýšenie jeho konkurencieschopnosti a ekonomickej výkonnosti s vyváženým rozvojom oblastí trvale udržateľného rozvoja.

Zdroj: vlastné spracovanie

Formulár č. S 2 - Tabuľka strategických cieľov a opatrení (ciele a opatrenia)

<b>Vízia</b>		
<b>1. Prioritná oblasť - Hospodárska</b>	<b>2. Prioritná oblasť - Sociálna</b>	<b>3. Prioritná oblasť - Environmentálna</b>
<b>ciele</b> Dopravná infraštruktúra Obecná infraštruktúra Administratívne budovy Cestovný ruch	<b>ciele</b> Ihriská Verejné priestranstvá Obecné budovy	<b>ciele</b> Vodné hospodárstvo Protipovodňové opatrenia
Opatrenie 1.1 Rekonštrukcia miestnych komunikácií Opatrenie 1.2 Modernizácia obecnej infraštruktúry Opatrenie 1.3 Modernizácia administratívnych budov Opatrenie 1.4 Podpora cestovného ruchu	Opatrenie 2.1 Budovanie ihrísk Opatrenie 2.2 Budovanie a rekonštrukcia verejných priestranstiev v obci Opatrenie 2.3 Rekonštrukcia a modernizácia obecných budov	Opatrenie 3.1 Podpora aktivít v oblasti vodného hospodárstva Opatrenie 3.2 Predchádzanie povodniam

Zdroj: vlastné spracovanie

## 5 Programová časť

Programová časť PHSR nadväzuje na strategickú časť a obsahuje opatrenia a projekty vrátane ich priradenia k jednotlivým cieľom a prioritám. Zmyslom programovej časti je jej príspevok k splneniu stanoveného strategického cieľa: *Vytvoriť podmienky pre zvýšenie kvality života obyvateľov obce, pre zvýšenie jeho konkurencieschopnosti a ekonomickej výkonnosti s vyváženým rozvojom oblastí trvale udržateľného rozvoja.*

### Metodika tvorby PHSR udáva nasledovný postup:

- Pracovná skupina špecifikovala opatrenia, navrhla k nim aktivity a stanovila poradie dôležitosti opatrení a aktivít, projektov vrátane merateľných ukazovateľov výsledku a dopadu. (Formulár č. P 1 - Tabuľka opatrení, aktivít a projektov podľa oblastí, Formulár č. P 2 - Tabuľka ukazovateľov výsledkov, dopadov).
- Riadiaci tím vypracoval sumárny návrh aktivít a projektov ako východisko pre Akčný plán.
- Riadiaci tím stanovil termíny realizácie aktivít, projektov (roky) a odhad ich financovania (výška a zdroje financovania).
- Riadiaci tím zabezpečil vypracovanie formulárov pre prípravu navrhnutých projektov (Formulár P 3 - Formulár pre prípravu projektu).

### 5.1 Opatrenia a projekty vrátane ich priradenia k jednotlivým prioritám

Formulár P1 – Tabuľka opatrení, projektov a priorit podľa oblastí

PRIORITNÁ OBLASŤ 1 – HOSPODÁRSKA OBLASŤ			
Opatrenie		Projekt/Aktivita	Prioritná oblasť/oblasť
Opatrenie 1.1 Rekonštrukcia miestnych komunikácií		1.1.1 Rekonštrukcia miestnych komunikácií vrátane chodníkov	Hospodárska oblasť
Opatrenie 1.2 Modernizácia obecnej infraštruktúry		1.2.1 Oprava autobusových zastávok	
		1.2.2 Inštalácia kamerového systému	
		1.2.3 Rekonštrukcia obecného rozhlasu a verejného osvetlenia	
Opatrenie 1.3 Modernizácia administratívnych budov		1.3.1 Rekonštrukcia administratívnych budov	
		1.3.2 Rekonštrukcia a prístavba domu smútku	
		1.3.3 Rekonštrukcia požiarnej zbrojnice	
Opatrenie 1.4 Podpora cestovného ruchu		1.4.1 Rekonštrukcia vidieckeho domu - podpora aktivít v cestovnom ruchu	

<b>PRIORITNÁ OBLASŤ 2 – SOCIÁLNA OBLASŤ</b>		
<b>Opatrenie</b>	<b>Projekt/Aktivita</b>	<b>Prioritná oblasť/oblasť</b>
Opatrenie 2.1 Budovanie ihrísk	2.1.1 Vybudovanie detského ihriska	Sociálna oblasť
Opatrenie 2.2 Budovanie a rekonštrukcia verejných priestranstiev v obci	2.2.1 Vybudovanie obecného parku	
Opatrenie 2.3 Rekonštrukcia a modernizácia obecných budov	2.3.1 Rekonštrukcia kultúrneho domu	
<b>PRIORITNÁ OBLASŤ 3 – ENVIRONMENTÁLNA OBLASŤ</b>		
<b>Opatrenie</b>	<b>Projekt/Aktivita</b>	<b>Prioritná oblasť/oblasť</b>
Opatrenie 3.1 Podpora aktivít v oblasti vodného hospodárstva	3.1.1 Rekonštrukcia obecnej studne	Environmentálna oblasť
Opatrenie 3.2 Predchádzanie povodňam	3.2.1 Protipovodňové opatrenia - úprava toku rieky	

Zdroj: vlastné spracovanie

## 5.2 Súbor ukazovateľov výsledkov a dopadov

Súčasťou programovej časti je aj stanovenie ukazovateľov pre hodnotenie PHSR. Ukazovatele výsledkov a dopadov pre PHSR obce sú spracované v prehľade vo [formulári P2a](#), ktorý je súčasťou príloh.

Ukazovatele sú rozdelené do troch kategórií:

- ukazovatele výstupu - práce, tovary a služby, ktoré boli financované počas realizácie aktivít projektu vyjadrené z finančného a vecného hľadiska,
- ukazovatele výsledku - okamžitý efekt realizácie aktivít projektu, ktorý je k dispozícii pre cieľovú skupinu alebo sa jedná o služby poskytnuté cieľovej skupine,
- ukazovatele dopadu - dlhodobý efekt vplyvu na danú prioritnú oblasť alebo cieľovú skupinu, ktorý však realizátor projektu nemôže ovplyvniť.

Pre oblasť hodnotenia dopadov pre PHSR obce boli ako východiskové hodnoty dopadových ukazovateľov stanovené dopadové ukazovatele na nulovej úrovni a hodnotenie dopadov sa uskutočňuje k roku 2020.

Formulár č. P3 – formulár pre prípravu projektov

<b>Základné údaje o projektovom zámere č. 2.3.1</b>	
Názov projektu	<b>Rekonštrukcia kultúrneho domu</b>
Garant	Obec Neporadza
Kontaktná osoba garanta	Jozef Madarász
Partneri garanta (spolupráca s)	(riadiateľka ZŠ)

Program hospodárskeho a sociálneho rozvoja obce Neporadza na roky 2014-2020

Začatie a ukončenie projektu	Marec 2015 – December 2016						
Stav projektu pred realizáciou	Budova v zlom technickom stave až v havarijnom stave, prevádzka energeticky náročná, budova nespĺňa funkciu						
Cieľ projektu	Modernizácia a zvýšenie energetickej efektívnosti budovy						
Výstupy	Zlepšenie energetickej efektívnosti verejných budov – zníženie verejných výdavkov						
Užívatelia	Obyvatelia obce						
Indikátory monitoringu	Zníženie verejných výdavkov						
Zmluvné podmienky	VO – výber dodávateľa						
Riziká	Neschválenie NFP, výber dodávateľa cez VO						
Poznámky							
<b>Realizácia projektu</b>							
Fáza/míľnik	Súčinnosť iného odboru alebo subjektu				Termín (mesiac/rok)		
Prerokovanie projektového zámeru	Obecné zastupiteľstvo				3/2015		
Príprava projektovej dokumentácie	Starosta				6/2015		
Vydanie stavebného povolenia	Starosta				8/2015		
Spracovanie žiadosti o NFP	Externý manažment				8/2015		
Výber dodávateľa, podpis zmluvy	Obecné zastupiteľstvo, starosta				8/2015		
Realizácia projektu	Starosta				1/2016 – 12/2016		
Kolaudácia	Starosta				1/2017		
<b>Financovanie projektu</b>							
Druh výdavku	Termín (rok)	Náklady spolu (EUR)	z toho verejné zdroje				z toho súkromné zdroje
			EÚ	ŠR	VÚC	Obec	
Spracovanie projektovej dokumentácie	2015	5 000	0	0	0	5 000	0
Realizácia projektu	2016	180 000	153 000	27 000	0	0	0
SPOLU		185 000	153 000	27 000	0	5 000	0

Zdroj: vlastné spracovanie

Program hospodárskeho a sociálneho rozvoja obce Neporadza na roky 2014-2020

<b>Základné údaje o projektovom zámere č. 1.3.2</b>								
Názov projektu	<b>Rekonštrukcia a prístavba domu smútku</b>							
Garant	Obec Neporadza							
Kontaktná osoba garanta	Jozef Madarász							
Partneri garanta (spolupráca s)	(riaditeľka ZŠ)							
Začatie a ukončenie projektu	Marec 2015 – December 2016							
Stav projektu pred realizáciou	Budova v zlom technickom stave, malá potrebné by bolo zväčšiť							
Cieľ projektu	Modernizácia a zvýšenie energetickej efektívnosti budovy, skvalitnenie život obyvateľstva							
Výstupy	Zlepšenie energetickej efektívnosť							
Užívatelia	Obyvatelia obce							
Indikátory monitoringu	Zníženie verejných výdavkov							
Zmluvné podmienky	VO – výber dodávateľa							
Riziká	Neschválenie NFP, výber dodávateľa cez VO							
Poznámky								
<b>Realizácia projektu</b>								
Fáza/míľnik	Súčinnosť iného odboru alebo subjektu			Termín (mesiac/rok)				
Prerokovanie projektového zámeru	Obecné zastupiteľstvo			3/2015				
Príprava projektovej dokumentácie	Starosta			6/2015				
Vydanie stavebného povolenia	Starosta			8/2015				
Spracovanie žiadosti o NFP	Externý manažment			8/2015				
Výber dodávateľa, podpis zmluvy	Obecné zastupiteľstvo, starosta			8/2015				
Realizácia projektu	Starosta			1/2016 – 12/2016				
Kolaudácia	Starosta			1/2017				
<b>Financovanie projektu</b>								
Druh výdavku	Termín (rok)	Náklady spolu (EUR)	z toho verejné zdroje				z toho súkromné zdroje	
			EÚ	ŠR	VÚC	Obec		
Spracovanie projektovej dokumentácie	2015	5 000	0	0	0	5 000	0	
Realizácia projektu	2016	100 000	85 000	15 000	0	0	0	
SPOLU		105 000	85 000	15 000	0	5 000	0	

Zdroj: vlastné spracovanie



## 6 Realizačná časť

Realizačná časť je zameraná na popis postupov inštitucionálneho a organizačného zabezpečenia realizácie programu rozvoja obce, systém monitorovania a hodnotenia plnenia programu rozvoja obce s ustanovením merateľných ukazovateľov, vecný a časový harmonogram realizácie programu rozvoja obce s formou akčných plánov. Realizačná časť obsahuje:

- východiská,
- popis úloh jednotlivých partnerov pri realizácii PHSR,
- popis postupov inštitucionálneho a organizačného zabezpečenia,
- stručný popis komunikačnej stratégie PHSR k jednotlivým cieľovým skupinám,
- popis systému monitorovania a hodnotenia plnenia PHSR,
- akčný plán s výhľadom na roky 2015-2016.

### 6.1 Východiská a popis úloh jednotlivých partnerov pri realizácii

Obecný úrad má v oblasti prípravy a realizácie programu rozvoja dostatočné skúsenosti na programovej aj projektovej úrovni. Pri realizácii PHSR vystupujú ako partneri obyvatelia obce, ktorí boli prizvaní a zúčastnili sa verejných stretnutí, kde definovali svoje požiadavky, spolupracovali pri definovaní silných a slabých stránok svojej obce. Následne aktívne pristupovali k prerokovaniu finálneho návrhu PHSR obce. V rámci prípravy dokumentu bol vypracovaný i dotazník, ktorý bol distribuovaný obcou do domácnosti. Vzhľadom na nízku návratnosť a malú výpovednú hodnotu, pristúpila obec k verejným stretnutiam s občanmi/podnikateľmi a záujmovými skupinami. Rovnako tak poslanci a zamestnanci OcÚ boli prizvaní ku konzultácii jednotlivých častí strategického dokumentu.

### 6.2 Popis postupov organizačného a inštitucionálneho zabezpečenia realizácie PHSR

Realizácia PHSR obce je činnosťou samosprávy obce a obec ju vykonáva prostredníctvom svojich orgánov (obecné zastupiteľstvo, starosta). Samospráva jedenkrát ročne získa a spracuje pripomienky poslancov, OcÚ, partnerov a verejnosti, do leta v čase začiatku prípravy rozpočtu na ďalší rok. Táto činnosť naplánovaná do termínu september príslušného roku, kedy bude predložené hodnotenie PHSR za predchádzajúci rok, aj jeho prípadná aktualizácia.

Vo vzťahu k realizácii PHSR obecné zastupiteľstvo berie na vedomie návrh strategickú časť dokumentu, schvaľuje celý dokument PHSR a každoročne schvaľuje vyhodnotenie jeho plnenia. Obecné zastupiteľstvo taktiež schvaľuje spolufinancovanie projektov. Obecné zastupiteľstvo schvaľuje každoročne hodnotiace a monitorovacie správy, rozhoduje o prípadných zmenách a aktualizácii programu.

Najvyšším výkonným orgánom obce a jeho predstaviteľom je starosta. Rozhoduje vo všetkých veciach správy obce, ktoré nespádajú do právomocí a kompetencií obecného zastupiteľstva. Starosta sa spolupodieľal na príprave dokumentu, riadil proces realizácie, podpisuje schválenie celého dokumentu, vykonáva uznesenia a zastupuje obec vo vzťahu k

štátnym orgánom, k právnickým a fyzickým osobám (radiace orgány príslušných operačných programov, dodávatelia, kontrolné skupiny projektov a i.).

Inštitucionálnu a administratívnu stránku zabezpečuje obecný úrad. Vzhľadom na personálne poddimenzovanie obecnej samosprávy, bude obecný úrad (v prípade nutnosti a zváženía možností) spolupracovať s externými konzultačnými spoločnosťami.

### 6.3 Stručný popis komunikačnej stratégie

Rôzne formy komunikácie budú súčasťou každého z pripravovaných a realizovaných projektov PHSR v rámci povinnej i nep povinnej činnosti informovania a publicity (pri projektoch financovaných z EŠIF a dotačných titulov) alebo v rámci komunikácie zainteresovaných cieľových skupín pri príprave a realizácii jednotlivých projektov. Vzhľadom na charakter obce, prebieha komunikácia osobným stykom s predstaviteľmi/zamestnancami obce, alebo priamou účasťou na zasadnutiach obecného zastupiteľstva. Dôležitým nástrojom komunikácie je pre obec webová stránka, ďalej informačná tabuľa, rozhlas a noviny. Komunikácia s obyvateľmi prebieha neustále až do ukončenia platnosti PHSR.

Ďalším nástrojom komunikácie sú i rokovania v rámci obecného zastupiteľstva, kde materiál na rokovanie pripravuje starosta obce v súčinnosti so zamestnancami obce. Rovnako tak hlavný kontrolór, vychádzajúc z definície jeho funkcie, môže dať stanovisko k prerokovanému materiálu.

### 6.4 Systém monitorovania a hodnotenia

Proces monitorovania PHSR sa vykonáva systematicky a priebežne počas celého trvania PHSR až do ukončenia jeho platnosti. Vstupnými údajmi pre monitorovanie sú uvedené vo Formulári P2 – ukazovatele výstupu, výsledku a dopadu projektu. Výstupom monitorovania je monitorovacia správa za príslušný rok schválená v OcÚ, resp. monitorovacia správa schválená riadiacim orgánom v systéme ITMS alebo podobnom. Za prípravu monitorovacej správy zodpovedá príslušný garant podľa povahy projektu. Jednať sa pritom môže o starostu obce, hlavného kontrolóra obce, poslancov, resp. inú poverenú osobu.

Cieľom monitorovania je získavanie informácií o reálnom plnení opatrení, o prípadnom negatívnom vývoji, spôsobe realizácie, definovanie a prijatie nápravných opatrení.

Samospráva jedenkrát ročne získa a spracuje pripomienky partnerov, OcÚ, poslancov a verejnosti, do leta v čase začiatku prípravy rozpočtu na ďalší rok. Táto činnosť je naplánovaná do termínu príslušného roku, kedy bude predložené hodnotenie PHSR za predchádzajúci rok, jeho prípadná aktualizácia, hodnotenie ukazovateľov vrátane korekcií v rámci pravidelného každoročného hodnotenia. V prípade nutnosti korekcií mimo stanovené termíny vykoná korekciu starosta obce. Celkový plán hodnotenia je spracovaný vo Formulári R5.

Formulár č. R 5 - Plán hodnotenia a monitorovania

**Plán priebežných hodnotení PHSR na programové obdobie 2014 - 2020**

Program hospodárskeho a sociálneho rozvoja obce Neporadza na roky 2014-2020

Typ hodnotenia	Vykonať prvýkrát	Dôvod vykonania/ periodicita
Strategické hodnotenie	najskôr v roku 2017	podľa rozhodnutia obce a vzniknutej spoločenskej potreby
Tematické hodnotenie časti PHSR	2016	téma hodnotenia identifikovaná ako riziková časť vo výročnej monitorovacej správe za predchádzajúci kalendárny rok
Ad hoc mimoriadne hodnotenie	Nerozhoduje	pri značnom odklone od stanovených cieľov a doľahnutých hodnôt ukazovateľov
		Pri návrhu na revíziu PHSR
Ad hoc hodnotenie celého PHSR alebo jeho časti	2016-2020	Na základe rozhodnutia starostu, podnetu poslancov

Zdroj: vlastné spracovanie

Formulár č. R 6 – Akčný plán na roky 2015 - 2016

Akčný plán pre oblasť PO 01 Hospodárska oblasť			
<b>Opatrenie 1.2</b>			
1.2.2 Inštalácia kamerového systému	2016	Obec	PRV
<b>Opatrenie 1.3</b>			
1.3.2 Rekonštrukcia a prístavba domu smútku	2016	Obec	PRV
Akčný plán pre oblasť PO 02 Sociálna oblasť			
<b>Opatrenie 2.3</b>			
2.3.1 Rekonštrukcia kultúrneho domu	2016	Obec	PRV

Zdroj: vlastné spracovanie

Formulár č. R 7 - Záznam z verejného prerokovania

## 7 Finančná časť

Finančná časť obsahuje finančné zabezpečenie jednotlivých opatrení a aktivít, inštitucionálnu a organizačnú stránku realizácie programu rozvoja obce. Táto časť obsahuje:

- indikatívny finančný plán na celú realizáciu PHSR,
- model viaczdrojového financovania jednotlivých opatrení, aktivít (projektov) za účasti sociálno-ekonomických partnerov v území v prepojení na programový rozpočet obce,
- hodnotiacu tabuľku pre výber projektov.

Postupovalo sa podľa metodiky, a to nasledovne:

- Riadiaci tím zabezpečil spracovanie finančnej časti vo forme Finančného rámca pre realizáciu PHSR (Formulár č. F 6 - Finančný rámec pre realizáciu PHSR) a indikatívny finančný plán PHSR (Formulár č. F 5 - Indikatívny rozpočet – sumarizácia).
- Externý konzultant vypracoval návrhy hodnotiacich tabuliek podľa troch oblastí, (Formulár č. F 2 – Hodnotiaca tabuľka pre výber projektov).
- Návrh finančnej časti sa prerokoval v pracovnej skupine a s partnermi.
- Schválený indikatívny rozpočet sa zapracuje do programového rozpočtu samosprávy a ďalších záväzných dokumentov.
- Riadiaci tím zabezpečil rozpracovanie Indikatívneho finančného plánu do akčných plánov.

### 7.1 Indikatívny finančný plán na celú realizáciu PHSR

Zdroje financovania realizácie PHSR je možné rozčleniť na dve základné kategórie:

#### **Riadne zdroje finančného zabezpečenia**

Verejné zdroje

- štátny rozpočet,
- štátne účelové fondy (Environmentálny fond, Štátny fond rozvoja bývania, Recyklačný fond),
- rozpočet vyšších územných celkov (VÚC),
- rozpočet obce.

Iné zdroje

- prostriedky fyzických osôb,
- prostriedky právnických osôb,
- úvery,
- príspevky medzinárodných organizácií,
- iné prostriedky.

#### **Doplnkové zdroje finančného zabezpečenia**

- finančné prostriedky z Európskej únie (programovacie obdobie 2014-2020)

### 7.2 Model viaczdrojového financovania jednotlivých projektov

Financovanie jednotlivých projektov bude viaczdrojové, pričom závisieť od aktuálnej finančnej situácie obce a aktuálnych potrieb. Financovanie sa opierať o zdroje obce, štátu, EÚ,

Program hospodárskeho a sociálneho rozvoja obce Neporadza na roky 2014-2020

VÚC a súkromné zdroje. Vyčíslenie jednotlivých zámerov bolo stanovené kvalifikovaných odhadom, prieskumom a taktiež sa vychádzalo z existujúcich výkazov výmer/rozpočtov projektantov. Finálne podoby budú súčasťou ŽoNFP a budú vychádzať najmä z procesu verejného obstarávania.

Formulár č. F 3 - Model viaczdrojového financovania – intervenčná matica

Viaczdrojové financovanie								
Projekt	Celkové náklady	Verejné financovanie					Súkromné zdroje	Iné zdroje
		EÚ	Štát	VÚC	Obec	Spolu		
1.1.1 Rekonštrukcia miestnych komunikácií vrátane chodníkov	120 000,00	25 500,00	4 500,00	0,00	0,00	30 000,00	0,00	90 000,00
1.2.1 Oprava autobusových zastávok	5 000,00	0,00	0,00	0,00	5 000,00	5 000,00	0,00	0,00
1.2.2 Inštalácia kamerového systému	20 000,00	17 000,00	3 000,00	0,00	0,00	20 000,00	0,00	0,00
1.2.3 Rekonštrukcia obecného rozhlasu a verejného osvetlenia	40 000,00	32 300,00	5 700,00	0,00	2 000,00	40 000,00	0,00	0,00
1.3.1 Rekonštrukcia administratívnych budov	80 000,00	68 000,00	12 000,00	0,00	0,00	80 000,00	0,00	0,00
1.3.2 Rekonštrukcia a prístavba domu smútku	100 000,00	85 000,00	15 000,00	0,00	0,00	100 000,00	0,00	0,00
1.3.3 Rekonštrukcia požiarnej zbrojnice	10 000,00	8 500,00	1 500,00	0,00	0,00	10 000,00	0,00	0,00
1.4.1 Rekonštrukcia vidieckeho domu - podpora aktivít v cestovnom ruchu	50 000,00	40 375,00	7 125,00	0,00	2 500,00	50 000,00	0,00	0,00
2.1.1 Vybudovanie detského ihriska	30 000,00	24 225,00	4 275,00	0,00	1 500,00	30 000,00	0,00	0,00
2.2.1 Vybudovanie obecného parku	50 000,00	40 375,00	7 125,00	0,00	2 500,00	50 000,00	0,00	0,00
2.3.1 Rekonštrukcia kultúrneho domu	180 000,00	153 000,00	27 000,00	0,00	0,00	180 000,00	0,00	0,00
3.1.1 Rekonštrukcia obecnej studne	50 000,00	42 500,00	7 500,00	0,00	0,00	50 000,00	0,00	0,00
3.2.1 Protipovodňové opatrenia - úprava toku rieky	200 000,00	161 500,00	28 500,00	0,00	10 000,00	200 000,00	0,00	0,00
<b>SPOLU</b>	<b>935 000,00</b>	<b>698 275,00</b>	<b>123 225,00</b>	<b>0,00</b>	<b>23 500,00</b>	<b>845 000,00</b>	<b>0,00</b>	<b>90 000,00</b>

Zdroj: vlastné spracovanie

Formulár č. F 5 – Indikatívny rozpočet – sumarizácia

Oblasť/Rok	Rok							SPOLU
	2014	2015	2016	2017	2018	2019	2020	
Hospodárska oblasť	0,00	0,00	120 000,00	15 000,00	250 000,00	0,00	40 000,00	425 000,00
Sociálna oblasť	0,00	0,00	180 000,00	0,00	30 000,00	50 000,00	0,00	260 000,00
Environmentálna oblasť	0,00	0,00	0,00	0,00	200 000,00	50 000,00	0,00	250 000,00
<b>SPOLU</b>	<b>0,00</b>	<b>0,00</b>	<b>300 000,00</b>	<b>15 000,00</b>	<b>480 000,00</b>	<b>100 000,00</b>	<b>40 000,00</b>	<b>935 000,00</b>

Zdroj: vlastné spracovanie

**Formulár č. F 6 - Finančný rámec pre realizáciu PHSR pre potreby súhrnného prehľadu plánovaných projektov a aktivít je súčasťou príloh. Bude doplnený po schválení PHSR**

### 7.3 Systém hodnotenia a zaraďovania projektov do financovania

Pri schvaľovaní financovania jednotlivých projektov je nutné prihliadať na ich dôležitosť a význam vo vzťahu k rozvoju obce. Najvyššiu prioritu majú projekty, ktoré vyplývajú priamo z legislatívy (SR, EÚ) a projekty riešiace havarijnú alebo mimoriadnu situáciu. Do kategórie s vysokou prioritou sú zaradené projekty s oporou vo VZN obce, projekty MAS a projekty s vydaným právoplatným stavebným povolením a ukončeným procesom verejného obstarávania. Strednú prioritu majú projekty, ktoré majú možnosť uchádzať sa o cudzie a doplnkové zdroje financovania (majú oporu v programovej štruktúre operačných programov a prioritných osí EŠIF). Do kategórie 4 a 5 spadajú projekty nachádzajúce sa vo fáze úvah (bez stavebného povolenia či ukončeného procesu VO).

Formulár F2 - Hodnotiaca tabuľka pre výber projektov (upravený pre potreby obce)

Kategória	Úroveň dôležitosti	Hodnotiace kritérium - Opis podmienok pre zaradenie do priority	Projekt
1	Najvyššia	a) Projekty vyplývajúce zo zákona a/alebo legislatívy EÚ b) Projekty riešiace havarijnú alebo mimoriadnu situáciu Splnená jedna z podmienok	1.2.2, 1.3.2, 2.3.1,
2	Vysoká	a) Projekty vyplývajúce a podporené v rámci VZN obce b) Projekty s právoplatným stavebným povolením a ukončeným VO c) Projekty MAS Splnená jedna z podmienok	1.1.1, 2.1.1, 2.2.1, 3.1.1,
3	Stredná	Projekty, ktoré majú možnosť uchádzať sa o cudzie a doplnkové zdroje financovania	1.2.1, 1.2.3, 1.3.1, 1.3.3, 1.4.1,
4	Nízka	a) Projekty definované ako zámery / v štádiu úvah.	3.2.1
5	Najnižšia	Ostatné	

Zdroj: vlastné spracovanie

## 8 Záverečná časť

### Formulár č. Z 1 - Schválenie PHSR

<b>Schválenie PHSR</b>	
Dokument	<ul style="list-style-type: none"> <li>– Program hospodárskeho a sociálneho rozvoja obce Neporadza na roky 2014 – 2020.</li> <li>– Program hospodárskeho a sociálneho rozvoja obce je strednodobý rozvojový dokument, ktorý je vypracovaný v súlade s cieľmi a prioritami ustanovenými v národnej stratégii a zohľadňuje ciele a priority ustanovené v programe hospodárskeho rozvoja a sociálneho rozvoja vyššieho územného celku, na území ktorého sa obec nachádza, a je vypracovaný podľa záväznej časti územnoplánovacej dokumentácie obce. Dokument je štruktúrovaný podľa Metodiky na vypracovanie Programu hospodárskeho a sociálneho rozvoja obce/obcí/VÚC (v zmysle novely Zákona NR SR č. 539/2008 Z. z. o podpore regionálneho rozvoja schválenej vládou SR 18. júna 2014).</li> </ul>
Spracovanie	<ul style="list-style-type: none"> <li>– Spracovanie: spracovanie PHSR vykonala obec bezplatne v partnerstve s poradenskou spoločnosťou, ktorá koordinovala proces tvorby PHSR a zabezpečovať dodržiavanie metodických postupov.</li> <li>– Autorský kolektív: Ing. Tomáš Galbavý, Ing. Ondrej Hanušovský.</li> <li>– Obdobie spracovania – január 2015 – apríl 2015.</li> </ul>
Prerokovanie	<ul style="list-style-type: none"> <li>– Prerokovanie v orgánoch samosprávy (výbory, komisie, rada).</li> <li>– Verejné pripomienkovanie: XX.XX.2015.</li> <li>– Posudzovanie SEA – nerelevantné.</li> </ul>
Schválenie	<ul style="list-style-type: none"> <li>– Návrh na uznesenie zastupiteľstva – obecné zastupiteľstvo schvaľuje PHSR obce Neporadza na roky 2014-2020.</li> </ul>

Zdroj: vlastné spracovanie

## 9 Prílohy

Súčasťou dokumentu sú nasledovné prílohy:

- Formulár č. Ú 9 – Ex post hodnotenie predchádzajúceho PHSR
- Formulár č. A 4 – Ex post hodnotenie stavu projektovej pripravenosti
- Formulár č. A 7b Evidencia podnikateľských subjektov
- Formulár č. A 8 – Evidencia mimovládnych organizácií
- Formulár č. P 2a – Tabuľka ukazovateľov výsledkov, dopadov
- **Formulár č. F 6 – Finančný rámec**



Program hospodárskeho a sociálneho rozvoja obce Neporadza na roky 2014-2020

9.1 Formulár č. Ú 9 – Ex-post hodnotenie predchádzajúcej PHSR

Formulár . Ú 9 - Ex-post hodnotenie predchádzajúceho PHSR vrátane hodnotenia erpania finan ných prostriedkov pri realizácii PHSR																			
0	1	2	3	Rok za atia		Cena pod a vykonávacieho projektu		Objem finan ných prostriedkov v príslušnom roku spolu			Finan né prostriedky pod a zdrojov								
				Rok dokon enia	Memá jednotka	Celkom	Z toho stavebná as	Rok	Objem fin. prostriedkov	Z toho verejn é investície	Štátny rozpo et	Rozpo et samosprávneho kraja	Rozpo et obce	Štátne ú elové fondy	Úvery so zárukou štátu	Rozpo et EÚ	Kód OP	Súkr. zdroje	In é zdroje
0	1	2	3	4	5	6	7	8	9	10	11	12	13	14	15	16	17	18	19
1	<b>Rekonštrukcia miestnych komunikácií, obec Neporadza, okres RS, BBSK</b>	<b>Opatrenie 2.2 – Rozvoj lokálnej infraštruktúry</b>	2112 - Miestne komunikácie	2010		177 000,00	177 000,00	2010	177 000,00	177 000,00	25 222,50		8 850,00			142 927,50			
				2010															

## Program hospodárskeho a sociálneho rozvoja obce Neporadza na roky 2014-2020

### 9.2 Formulár č. A 4 - Ex-post hodnotenie - stav projektovej pripravenosti

Formulár . A 4 - Ex-post hodnotenie - stav projektovej pripravenosti investícií k termínu aktualizácie PHSR, resp. vypracovania nového PHSR (pipe_line)																						
por. .	Políka (oblasť) - hospodárska	Názov investície, obec, okres, samosprávny kraj	Klasifikácia stavby - triedy	Rok za atla- plán	Technická príprava mesiac/rok	Cena pod a stavebného zameru		Navrhovaný objem finančných prostriedkov v príslušnom roku spolu														
				Rok dokon- enia-plán	ÚR: SP: PD:	Celkom	Z toho stavebná as	Rok	Objem fin. prostriedkov celkom	Z toho verejné investície	Štátny rozpočet	Rozpočet samo- správneho kraj.	Rozpočet et obce	Štátne ú etové fondy	Uvery so zárukou štátu	Rozpočet et EÚ	Kód OP	Súkr. zdroje	Iné zdroje			
0	1	2	3	4	5	6	7	8	9	10	11	12	13	14	15	16	17	18	19			
1	Políka (oblasť) - hospodárska	Rekonštrukcia miestnych komunikácií vrátane chodníkov, obec Neporadza, okres RS, BBSK	2112 - Miestne komunikácie	2017	6/17	120 000,00	120 000,00	2018	120 000,00	120 000,00	4 500,00						25 500,00	PRV/INE ZDROJE	90 000,00			
				2018	3/17																	
2	Políka (oblasť) - hospodárska	Rekonštrukcia administratívnych budov, obec Neporadza, okres RS, BBSK	1220 - Budovy pre administratívu	2017	6/17	80 000,00	80 000,00	2018	80 000,00	80 000,00	12 000,00						68 000,00	PRV				
				2018	3/17																	
3	Políka (oblasť) - hospodárska	Rekonštrukcia požiarnej zbrojnice, obec Neporadza, okres RS, BBSK	1220 - Budovy pre administratívu	2016	8/16	10 000,00	10 000,00	2017	10 000,00	10 000,00	1 500,00						8 500,00	PRV				
				2017	6/16																	
4	Políka (oblasť) - hospodárska	Rekonštrukcia a prístavba domu smútku, obec Neporadza, okres RS, BBSK	1220 - Budovy pre administratívu	2015	8/15	100 000,00	100 000,00	2016	100 000,00	100 000,00	15 000,00						85 000,00	PRV				
				2016	6/15																	
5	Políka (oblasť) - hospodárska	Oprava autobusových zastávok, obec Neporadza, okres RS, BBSK	1220 - Budovy pre administratívu	2017	N/A	5 000,00	N/A	2017	5 000,00	5 000,00						5 000,00						
				2017	N/A																	
6	Políka (oblasť) - hospodárska	Inštalácia kamerového systému, obec Neporadza, okres RS, BBSK		2015	N/A	20 000,00	0,00	2016	20 000,00	20 000,00	3 000,00						17 000,00	PRV				
				2016	N/A																	
7	Políka (oblasť) - hospodárska	Rekonštrukcia vidieckeho domu - podpora aktivít v cestovnom ruchu, obec Neporadza, okres RS, BBSK	1273 - Historické alebo chránené pamiatky	2017	6/17	50 000,00	50 000,00	2018	50 000,00	50 000,00	7 125,00						2 500,00		40 375,00			
				2018	3/17																	
8	Políka (oblasť) - hospodárska	Rekonštrukcia obecného rozhlasu a verejného osvetlenia, obec Neporadza, okres RS, BBSK		2019	N/A	40 000,00	40 000,00	2020	40 000,00	40 000,00	5 700,00						2 000,00		32 300,00			
				2020	N/A																	
9	Políka (oblasť) - sociálna	Vybudovanie detského ihriska, obec Neporadza, okres RS, BBSK	2411 - Športové ihriská	2017	6/17	30 000,00	30 000,00	2018	30 000,00	30 000,00	4 275,00						1 500,00		24 225,00			
				2018	3/17																	
10	Políka (oblasť) - sociálna	Rekonštrukcia kultúrneho domu, obec Neporadza, okres RS, BBSK	1261 - Budovy na kultúrnu a verejnú zábavu	2015	8/15	180 000,00	180 000,00	2016	180 000,00	180 000,00	27 000,00						153 000,00	PRV				
				2016	6/15																	
11	Políka (oblasť) - sociálna	Vybudovanie obecného parku, obec Neporadza, okres RS, BBSK		2018	6/18	50 000,00	N/A	2019	50 000,00	50 000,00	7 125,00						2 500,00		40 375,00			
				2019	3/18																	
12	Políka (oblasť) - environmentálna	Rekonštrukcia obecnej studne, obec Neporadza, okres RS, BBSK		2018	6/18	50 000,00	50 000,00	2019	50 000,00	50 000,00	7 500,00						42 500,00	PRV				
				2019	3/18																	
13	Políka (oblasť) - environmentálna	Protipovodňové opatrenia - úprava toku rieky, obec Neporadza, okres RS, BBSK	2153 - Melioračné rozvoje vody a zariadenia	2017	6/17	200 000,00	200 000,00	2018	200 000,00	200 000,00	28 500,00						10 000,00		161 500,00			
				2018	3/17																	

Program hospodárskeho a sociálneho rozvoja obce Neporadza na roky 2014-2020

9.3 Formulár č. A 7b - Evidencia podnikateľských subjektov v obci

Formulár č. A 7 Evidencia podnikateľských subjektov obce Neporadza									
Číslo	Názov PO/sídlo/Sk NACE:	Počet zamestnancov (rok)	Prírastok/úbytok zamestnancov	Tržby (rok)	Zisk (rok)	Rast pridanej hodnoty (rok)	Záznam z rokovania o Dohode o partnerstve dňa:	Poznámky	Kontakt
<u>1</u>	Gemer Stone s.r.o.	N/A	N/A	N/A	N/A	N/A			
<u>2</u>	AGR Kurčík	N/A	N/A	N/A	N/A	N/A			

Číslo:	Názov subjektu:	Právna forma:	IČO:	DIČ:
1	Gemer Stone	s.r.o.	45503605	N/A
Sídlo:			Prevádzkárne/Prevádzkárne:	
Neporadza 24, 980 45 Neporadza			Neporadza 24, 980 45 Neporadza	
Predmet činnosti:				Počet zamestnancov:
Ostatný maloobchod v nešpecializovaných predajniach				N/A
Konateľ/lia:			Kontaktná osoba/y:	
Kontakty				
adresa:		telefón:	e-mail:	internetová stránka:
Neporadza 24, 980 45 Neporadza				
Poznámky (spolupráca s obcou, mestom):				
<a href="http://www.orsr.sk/vypis.asp?ID=177163&amp;SID=3&amp;P=1">http://www.orsr.sk/vypis.asp?ID=177163&amp;SID=3&amp;P=1</a>				

Program hospodárskeho a sociálneho rozvoja obce Neporadza na roky 2014-2020

Číslo:	Názov subjektu:	Právna forma:	IČO:	DIČ:
2	AGR s.r.o.	s.r.o.	36774910	N/A
Sídlo:			Prevádzkárne/Prevádzkárne:	
Lenartovce 97, 980 44 Lenartovce			Lenartovce 97, 980 44 Lenartovce	
Predmet činnosti:				Počet zamestnancov:
Zmiešané hospodárstvo				N/A
Konateľ/lia:			Kontaktná osoba/y:	
Július Kurčík				
<b>Kontakty</b>				
adresa:		telefón:	e-mail:	internetová stránka:
Lenartovce 97, 980 44 Lenartovce				
<b>Poznámky (spolupráca s obcou, mestom):</b>				
<a href="http://www.orsr.sk/vypis.asp?ID=97278&amp;SID=3&amp;P=1">http://www.orsr.sk/vypis.asp?ID=97278&amp;SID=3&amp;P=1</a>				

Program hospodárskeho a sociálneho rozvoja obce Neporadza na roky 2014-2020

9.4 Formulár č. A 8 - Evidencia mimovládnych organizácií

Evidencia mimovládnych organizácií	
P. č.	Názov:
<u>1</u>	Hélia n.o.
<u>2</u>	CrossTeam Neporadza
<u>3</u>	Občianske združenie 4 x 4 KLUB TERÉNNYCH VOZIDIEL
<u>4</u>	Občianske združenie NÁVRAT pri Domove sociálnych služieb so sídlom v Neporadzi

Číslo:	Názov subjektu:	Právna forma:	IČO:
1	Hélia	n.o.	42000998
Sídlo:		Prevádzkareň/Prevádzkarne:	
Neporadza 97, 980 45 Neporadza		Neporadza 97, 980 45 Neporadza	
Predmet činnosti:		Cieľová skupina predmetu činnosti:	Počet členov:
Starostlivosť o osoby s mentálnym postihnutím, duševne choré a drogovu závislé osoby v pobytových zariadeniach		Dôchodcovia	
Štátárny zástupca:		Kontaktná osoba/y:	
Eva Reiszová			
<b>Kontakty</b>			
adresa:	telefón:	e-mail:	internetová stránka:
Poznámky (spolupráca s obcou, obcami)			
<a href="http://www.ives.sk/registre/detailrno.do?action=uplny&amp;formular=nazov&amp;id=150332">http://www.ives.sk/registre/detailrno.do?action=uplny&amp;formular=nazov&amp;id=150332</a>			

Program hospodárskeho a sociálneho rozvoja obce Neporadza na roky 2014-2020

Číslo:	Názov subjektu:	Právna forma:	IČO:
2	CrossTeam Neporadza	OZ	42151341
Sídlo:		Prevádzkareň/Prevádzkarne:	
Neporadza 219, 913 26 Neporadza		Neporadza 219, 913 26 Neporadza	
Predmet činnosti:	Cieľová skupina predmetu činnosti:	Počet členov:	
Činnosti záujmových organizácií	(mládež, seniori, ....)	N/A	
Štátárny zástupca:	Kontaktná osoba/y:		
Kontakty			
adresa:	telefón:	e-mail:	internetová stránka:
Neporadza 219, 913 26 Neporadza			
Poznámky (spolupráca s obcou, obcami)			

Program hospodárskeho a sociálneho rozvoja obce Neporadza na roky 2014-2020

Číslo:	Názov subjektu:	Právna forma:	IČO:
3	Občianske združenie 4 x 4 KLUB TERÉNNYCH VOZIDIEL	OZ	42315620
Sídlo:		Prevádzkareň/Prevádzkarne:	
Neporadza 30, 980 45 Neporadza		Neporadza 30, 980 45 Neporadza	
Predmet činnosti:	Cieľová skupina predmetu činnosti:	Počet členov:	
Činnosti záujmových organizácií	(mládež, seniori, ....)	N/A	
Štátárny zástupca:	Kontaktná osoba/y:		
Kontakty			
adresa:	telefón:	e-mail:	internetová stránka:
Neporadza 30, 980 45 Neporadza			
Poznámky (spolupráca s obcou, obcami)			

Program hospodárskeho a sociálneho rozvoja obce Neporadza na roky 2014-2020

Číslo:	Názov subjektu:	Právna forma:	IČO:
4	Občianske združenie NÁVRAT pri Domove sociálnych služieb so sídlom v Neporadzi	OZ	42004900
Sídlo:		Prevádzkareň/Prevádzkarne:	
Neporadza 97, 980 45 Neporadza		Neporadza 97, 980 45 Neporadza	
Predmet činnosti:	Cieľová skupina predmetu činnosti:	Počet členov:	
Činnosti ostatných členských organizácií	(mládež, seniori, ....)	N/A	
Štátárny zástupca:	Kontaktná osoba/y:		
Kontakty			
adresa:	telefón:	e-mail:	internetová stránka:
Neporadza 97, 980 45 Neporadza			
Poznámky (spolupráca s obcou, obcami)			



# Program hospodárskeho a sociálneho rozvoja obce Neporadza na roky 2014-2020

## 9.5 Formulár č. P 2 - Tabuľka ukazovateľov výsledkov, dopadov

Formulár č. P 2 - Tabuľka ukazovateľov výsledkov, dopadov							
Typ ukazovateľa	Názov ukazovateľa	Definícia	Informačný zdroj	Merná jednotka	Východisková hodnota	Cieľová hodnota / Rok	
					2015	2017	2020
<b>PRIORITA</b>							
<b>1.1.1 Rekonštrukcia miestnych komunikácií vrátane chodníkov</b>							
Hlavné - Core ukazovateľa:	výstup	Náklady na realizáciu	OcÚ	EUR	0	0	120 000
	výsledok	Dĺžka rekonštruovanej komunikácie	OcÚ	m	0	0	N/A
	dopad	Zrealizované projekty dopravnej infraštruktúry	OcÚ	počet	0	0	1
<b>1.2.1 Oprava autobusových zastávok</b>							
Hlavné - Core ukazovateľa:	výstup	Náklady na realizáciu	OcÚ	EUR	0	5 000	5 000
	výsledok	Počet rekonštruovaných zastávok v obci	OcÚ	počet	0	N/A	N/A
	dopad	Zrealizované projekty technickej infraštruktúry	OcÚ	počet	0	1	1
<b>1.2.2 Inštalácia kamerového systému</b>							
Hlavné - Core ukazovateľa:	výstup	Náklady na realizáciu	OcÚ	EUR	0	20 000	20 000
	výsledok	Počet inštalovaných monitorovacích zariadení	OcÚ	počet	0	1	1
	dopad	Zrealizované projekty technickej infraštruktúry	OcÚ	počet	0	1	1
<b>1.2.3 Rekonštrukcia obecného rozhlasu a verejného osvetlenia</b>							
Hlavné - Core ukazovateľa:	výstup	Náklady na realizáciu	OcÚ	EUR	0	0	40 000
	výsledok	Počet inštalovaných zariadení technickej infraštruktúry	OcÚ	počet	0	0	N/A
	dopad	Zrealizované projekty technickej infraštruktúry	OcÚ	počet	0	0	1
<b>1.3.1 Rekonštrukcia administratívnych budov</b>							
Hlavné - Core ukazovateľa:	výstup	Náklady na realizáciu	OcÚ	EUR	0	0	80 000
	výsledok	Počet zrekonštruovaných obecných budov	OcÚ	počet	0	0	N/A
	dopad	Zrealizované projekty technickej infraštruktúry	OcÚ	počet	0	0	1
<b>1.3.2 Rekonštrukcia a prístavba domu smútku</b>							
Hlavné - Core ukazovateľa:	výstup	Náklady na realizáciu	OcÚ	EUR	0	100 000	100 000
	výsledok	Počet zrekonštruovaných obecných budov	OcÚ	počet	0	1	1
	dopad	Zrealizované projekty technickej infraštruktúry	OcÚ	počet	0	1	1
<b>1.3.3 Rekonštrukcia požiarnej zbrojnice</b>							
Hlavné - Core ukazovateľa:	výstup	Náklady na realizáciu	OcÚ	EUR	0	10 000	10 000
	výsledok	Počet zrekonštruovaných obecných budov	OcÚ	počet	0	1	1
	dopad	Zrealizované projekty technickej infraštruktúry	OcÚ	počet	0	1	1
<b>1.4.1 Rekonštrukcia vidieckeho domu - podpora aktivít v cestovnom ruchu</b>							
Hlavné - Core ukazovateľa:	výstup	Náklady na realizáciu	OcÚ	EUR	0	0	50 000
	výsledok	Počet zrekonštruovaných budov v oblasti cestovného ruchu	OcÚ	počet	0	0	1
	dopad	Zrealizované projekty technickej infraštruktúry	OcÚ	počet	0	0	1
<b>2.1.1 Vybudovanie detského ihriska</b>							
Hlavné - Core ukazovateľa:	výstup	Náklady na realizáciu	OcÚ	EUR	0	0	30 000
	výsledok	Počet novovybudovaných ihrísk	OcÚ	počet	0	0	1
	dopad	Zrealizované projekty technickej infraštruktúry	OcÚ	počet	0	1	1
<b>2.2.1 Vybudovanie obecného parku</b>							
Hlavné - Core ukazovateľa:	výstup	Náklady na realizáciu	OcÚ	EUR	0	0	50 000
	výsledok	Počet novovybudovaných verejných priestranstiev	OcÚ	počet	0	0	1
	dopad	Zrealizované projekty technickej infraštruktúry	OcÚ	počet	0	0	1
<b>2.3.1 Rekonštrukcia kultúrneho domu</b>							
Hlavné - Core ukazovateľa:	výstup	Náklady na realizáciu	OcÚ	EUR	0	180 000	180 000
	výsledok	Počet zrekonštruovaných obecných budov	OcÚ	počet	0	1	1
	dopad	Zrealizované projekty technickej infraštruktúry	OcÚ	počet	0	0	1
<b>3.1.1 Rekonštrukcia obecnej studne</b>							
Hlavné - Core ukazovateľa:	výstup	Náklady na realizáciu	OcÚ	EUR	0	0	50 000
	výsledok	Počet rekonštruovaných objektov vodného hospodárstva	OcÚ	počet	0	0	1
	dopad	Zrealizované projekty technickej infraštruktúry	OcÚ	počet	0	0	1
<b>3.2.1 Protipovodňové opatrenia - úprava toku rieky</b>							
Hlavné - Core ukazovateľa:	výstup	Náklady na realizáciu	OcÚ	EUR	0	0	200 000
	výsledok	Dĺžka toku rieky s protipovodňovými opatreniami	OcÚ	m	0	N/A	N/A
	dopad	Zrealizované projekty technickej infraštruktúry	OcÚ	počet	0	0	1